

Ontwikkelpplan Wantij-West Dordrecht

Tweede Brede Omgevingsdialoog

donderdag 22 september 2022

Voorstel voor agenda

17.00 uur **Welkom**
door gespreksleider *Edwin van Uum, UUM | Unlimited Urban Management*

Introductie: waar staan we? waar gaan we heen?

door *Maarten Burggraaf, wethouder gemeente Dordrecht*
(aan begin of eind van bijeenkomst)
en *Marloes Winkel, projectleider Wantij-West, gemeente Dordrecht*

Blok 1: twee toekomstvisies voor Wantij-West

17.15 uur **Presentatie van twee gebiedsprofielen - plenair**
Proces: hoe zijn we tot de gebiedsprofielen gekomen? Wat was uw inbreng?
door *Edwin van Uum, UUM*

Inhoud: twee gebiedsprofielen: doelen, kwaliteiten, beleving, projecten
door *Marjolein Peters, Studio Scale*

Blok 2: beoordeling van beide toekomstvisies

17.45 uur **Uw mening: winst en verlies voor Wantij-West - in deelgroepen**
Opstellen van een winst- en verliesrekening voor beide gebiedsprofielen.
Wat levert winst op voor Wantij-West? En waar 'schuren' de gebiedsprofielen?
Waar zijn we het over eens? Wat zijn nog belangrijke keuzen?

18.30 uur Break en broodje eten

Blok 3: prioriteiten op basis van beide toekomstvisies

18.45 uur **Prioriteit: TOP-5 van belangrijkste maatregelen - plenair**
Welke maatregelen en projecten vindt u het meest belangrijk?
Met welke maatregelen moeten we het eerst beginnen?
o.l.v. *Edwin van Uum, gespreksleider UUM*

19.30 uur **Wrap-up en vervolgstappen**
door *Marloes Winkel, projectleider Wantij-West, gemeente Dordrecht*



Ontwikkelplan Wantij-West Dordrecht

Introductie

Marloes Winkel – gemeente Dordrecht



Doel: Ontwikkelplan Wantij-West

Ontwikkelplan zit **tussen visie en uitvoering** in.

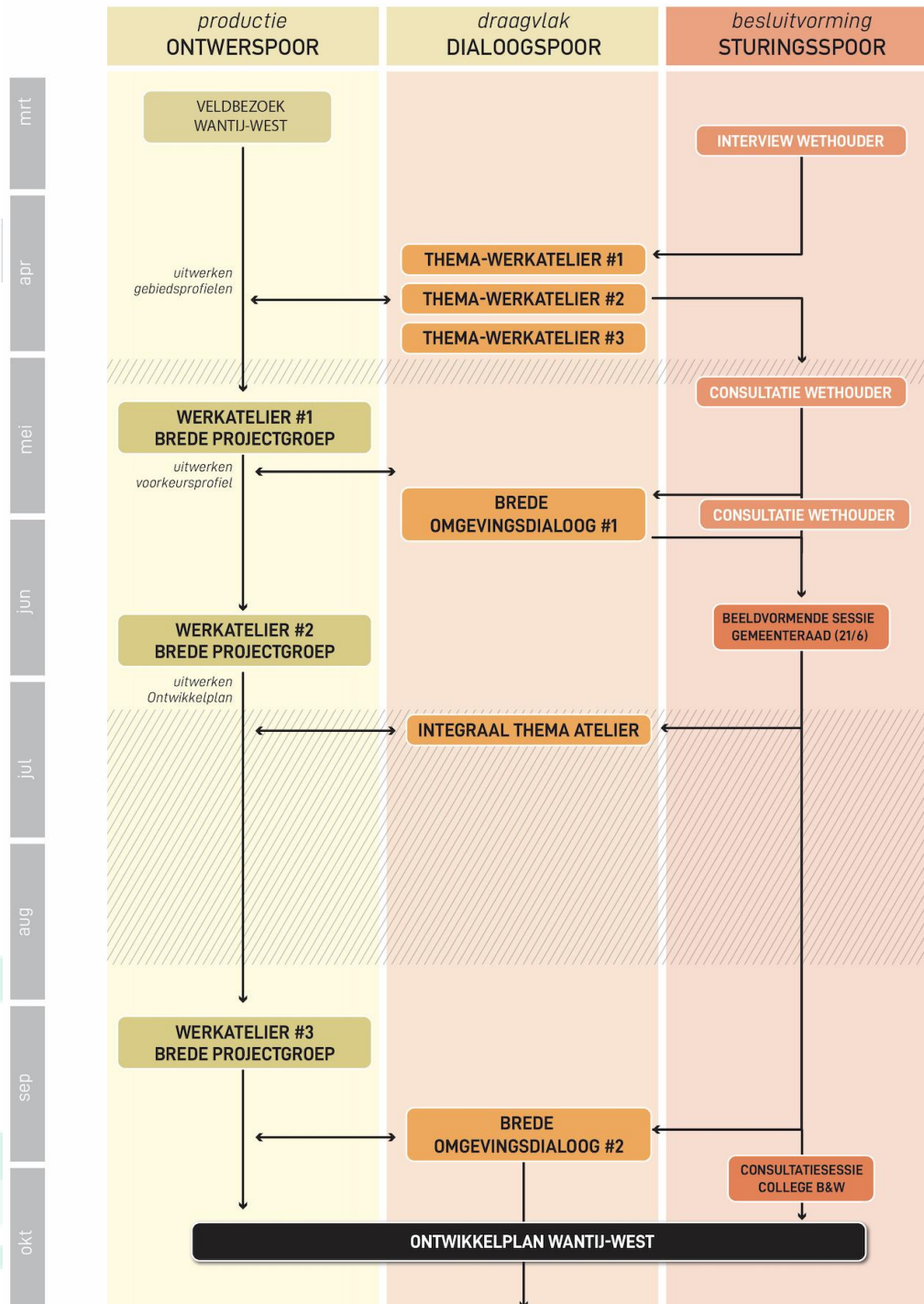
Géén nieuwe visie, maar keuzes maken om met uitvoering te beginnen

Verschillende visies, initiatieven en ontwikkelingen komen samen in Wantij-West

Uitgangspunten voor Wantij-West:

- Gebied tussen de Prins Claus- en Prins Hendrikbrug, het water en de oevers/kades
- Een levendig ‘waterplein’: water beter zichtbaar en ‘beleefbaar’
- Openbaar en toegankelijk voor mensen uit heel Dordrecht
- Verschillende activiteiten en functies combineren, zoals recreatie, natuur, cultuur, evenementen en vervoer
- Eén samenhangend plan: Gemeenteraad maakt definitieve keuzes

Proces



Werkproces en participatie


Wat gaan we nog doen?

- **Brede Omgevingsdialoog – 22 sept**
interactief bespreken 2 gebiedsprofielen, koers bepalen
- **Gebiedsprofielen intern bespreken**
ingrediënten wegen en randvoorwaarden
- **Digitale enquête voor de stad**
openbare online vragenlijst voor alle Dordtenaren
- **Doorrekenen van gebiedsprofielen**
kosten en opbrengsten van beide gebiedsprofielen in beeld brengen
- **Bestuurlijke consultaties**
College van B&W en de Gemeenteraad maken de keuzen



Ontwikkelplan Wantij-West Dordrecht

Blok 1: Opmaat naar de twee gebiedsprofielen



Edwin van Uum – UUM



Terugblik resultaten thema ateliers

Drie thema-ateliers:

1. Thema: Levendigheid – do 14 april

Economie, toerisme, recreatie, horeca, evenementen, vertier

2. Thema: Leefbaarheid – di 19 april

Groen, ecologie, buitenrecreatie, veiligheid, verkeer, overlast, milieu

3. Thema: Bereikbaarheid – woe 20 april

Watervervoer, pleziervaart, autoverkeer, parkeren, OV, fietsroutes, verbindingen

Resultaten:

- Betrokkenheid van partijen en inzicht in belangen
- Overzicht van alle initiatieven en claims
- Indicatie van synergie en kortsluiting

1^e brede omgevingsdialoog: puzzelen



Analyse puzzelstukken:

PUZZELSTUK 1



1A - ACTIEF



1B - MARITIEM



1C - SPORT + GROEN



- VERGROENING VAN HET ENERGIEPLEIN
- SPORTEN OP HET ENERGIEPLEIN & DAK P+R
- ZWEMBAK @ VLONDER - MOET VRIJ TOEGANKELIJK ZIJN!
- SUGGESTIE OM VLONDER TE VERWIJDEREN - UITZICHT + VRIJ ZWEMMEN BIJ DE TRAPPEN (GROEP 5)
- WEL INDIVIDUELE EVENEMENTEN IN HOEK KINEPOLIS

PUZZELSTUK 2



2C - ACTIEF+WONINGBOUW



2A - MARITIEM BINNENVAART



2B - GROEN+RIVIERCRUISES



- VERGROENEN VAN DE KADE
- VERBREDEN VAN DE KADE - AANGENAAM VOOR VOETGANGERS
- ALS SCHEEPVAART WORDT INGEZET: GENOEG AFSTAND TUSSEN SCHEPEN EN WONINGBOUW (LICHTINVAL)
- GEVEL WONINGBOUW VERETEREN

PUZZELSTUK 3



3A - ACTIEF



3C - MARITIEM BINNENVAART



3B - GROEN



- ZICHT OP HET WATER MOET ALTIJD AANWEZIG ZIJN: VLONDER OVER HET WATER VOOR NIEUWBOUW BLOK
- KARAKTER VAN HET PLEINTJE MOET BIJ DE BEBOUWING AANSLUITEN

Uitgangspunten: rondje Wantij [1]

Gaat over:

- *Continuïteit van route (in inrichting/ verharding? Maatvoering? Inrichtingselementen?)*
 - *Beperking hoogteverschillen en obstakels*



Uitgangspunten: levendig plein [2]

Gaat over:

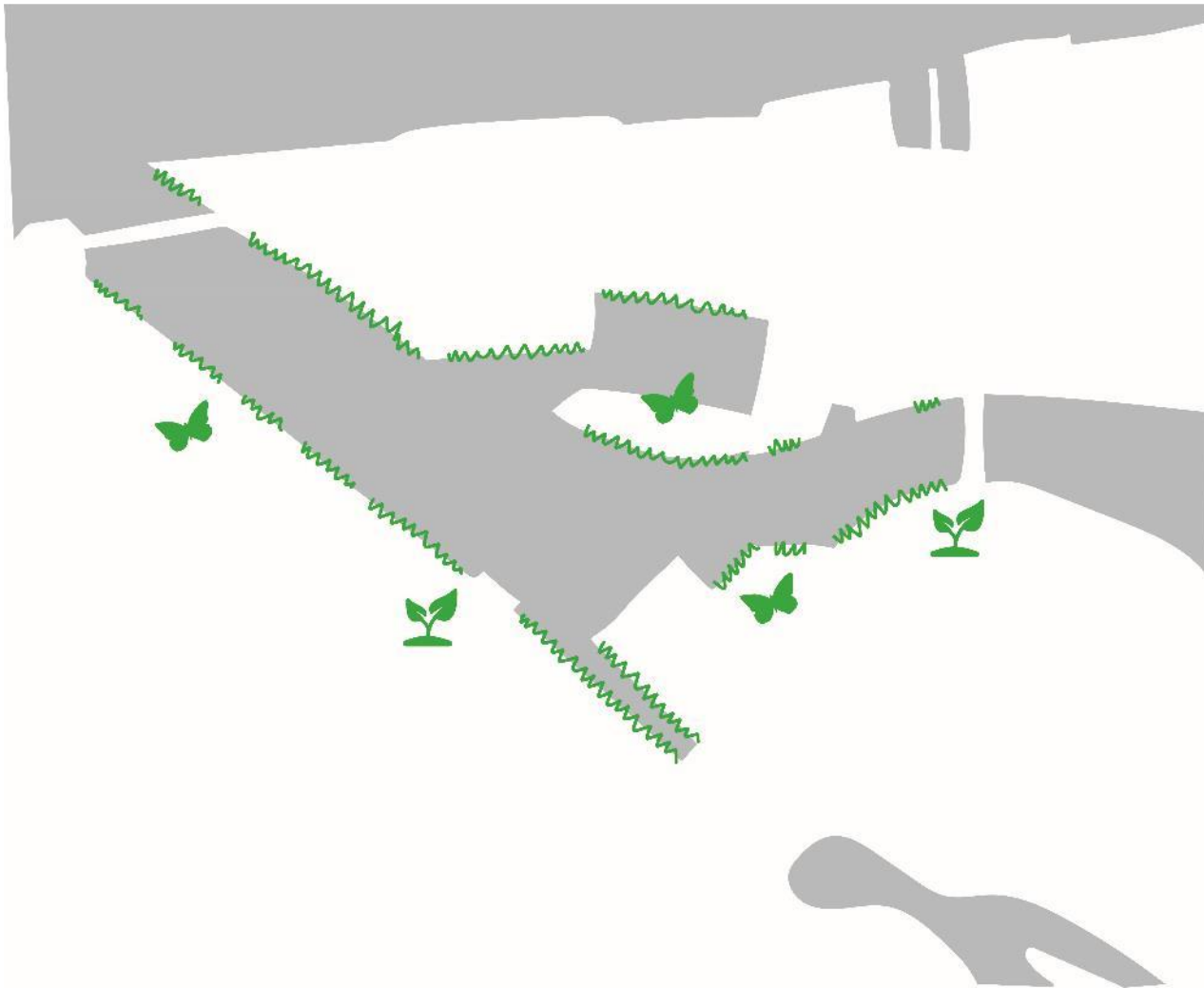
- *Actieve zone met ruimte voor verblijf en activiteiten, voor alle doelgroepen*



Uitgangspunten: vergroening in/om water [3]

Gaat over:

- *Aantrekkelijke en toegankelijke verblijfsplaatsen aan en bij het water*
 - *Ecologische spots en verbindingen*



Uitgangspunten: plekken voor verblijf [4]

Gaat over:

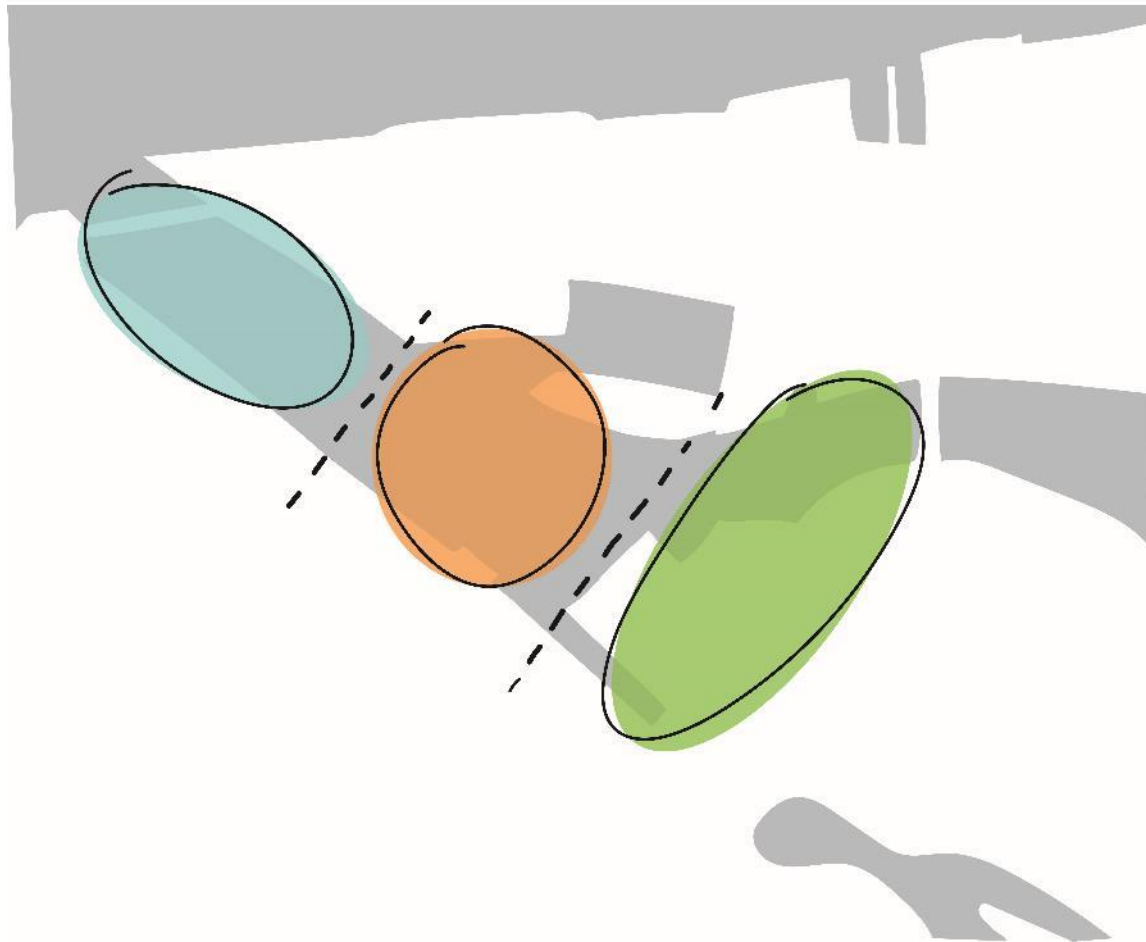
- *Diversiteit aan plekken rondom het Wantij*
- *Helder en onderscheidend profiel per plek*



Uitgangspunten: zonerings oost-west [5]

Gaat over:

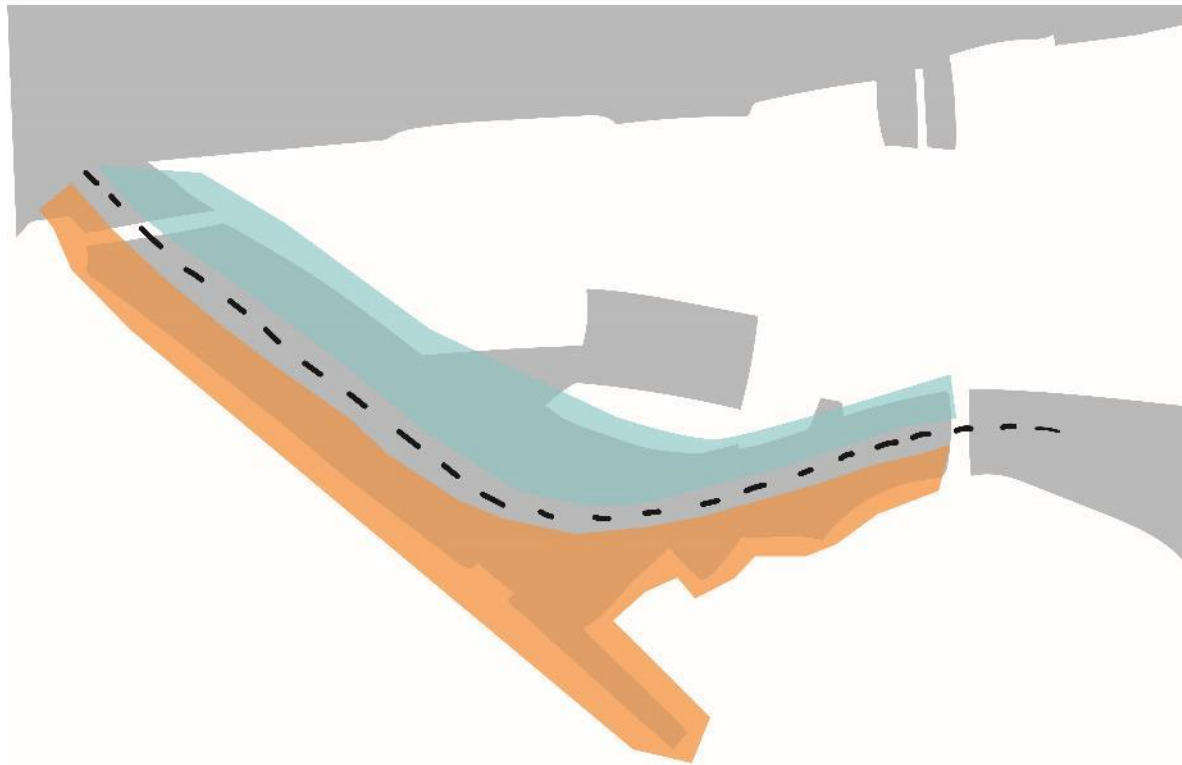
- *Verschillende karakters en gebruiksprofielen*
- *Westzijde accent op nautisch, rondom Kinopolis actief,*
 - *naar oosten rustiger en groen*



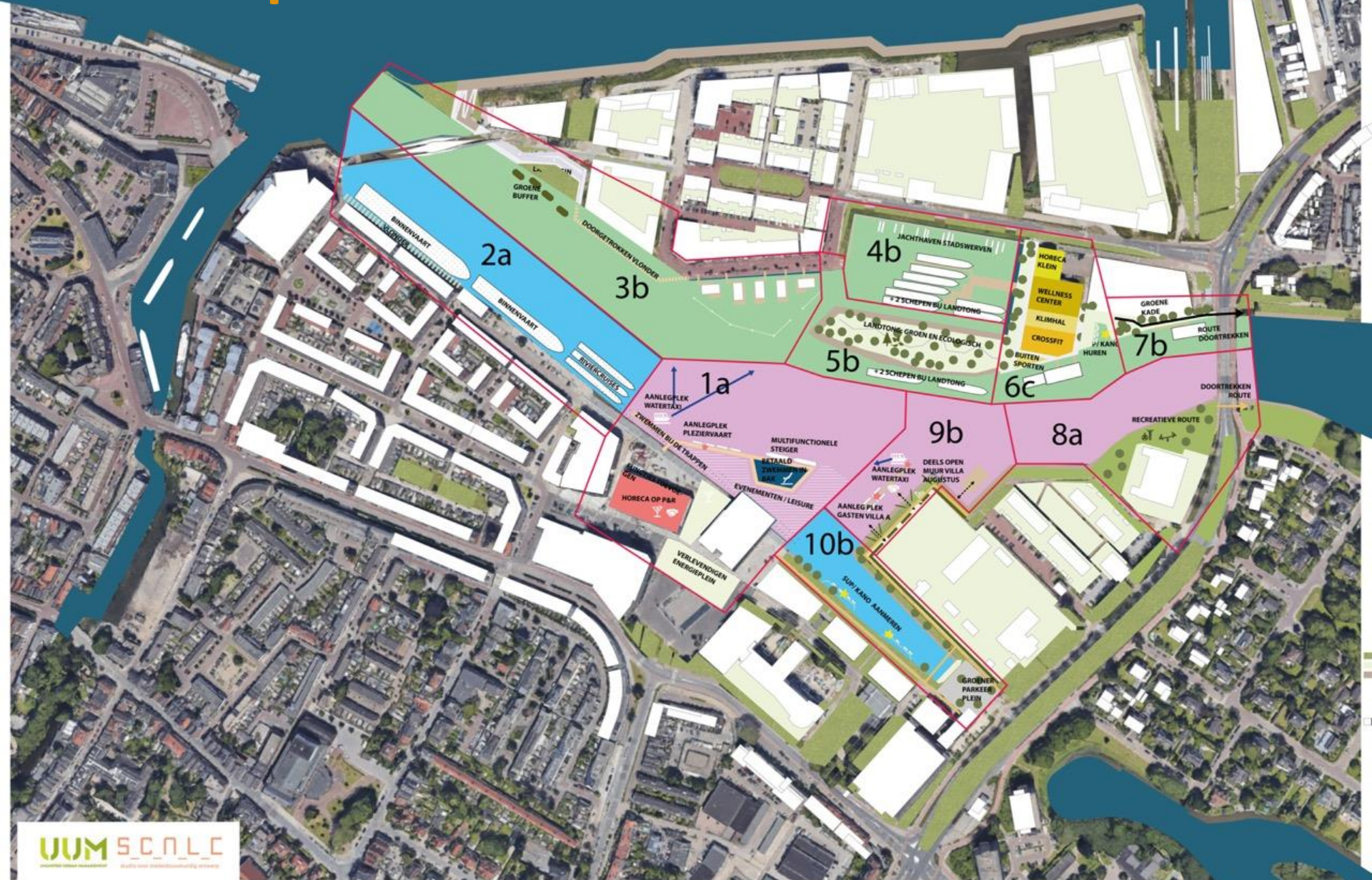
Uitgangspunten: scheiding noord-zuid [6]

Gaat over:

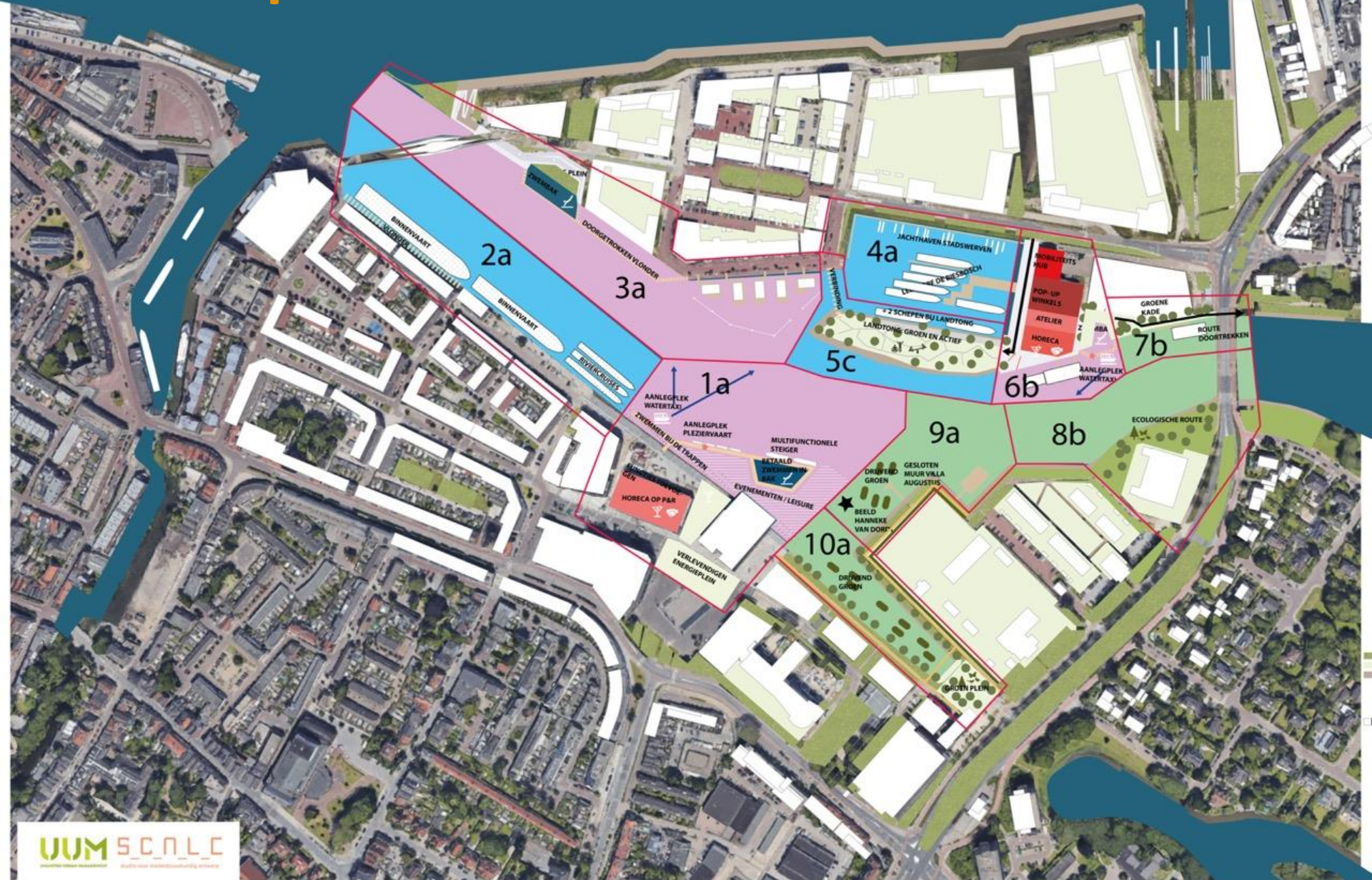
- *Verskillende karakters en gebruiksprofielen*
 - *Zuidzijde stedelijk en actief (voor de stad)*
- *Noordzijde nautisch, ruwer, groener en luwer (voor de bewoners/ omwonenden)*



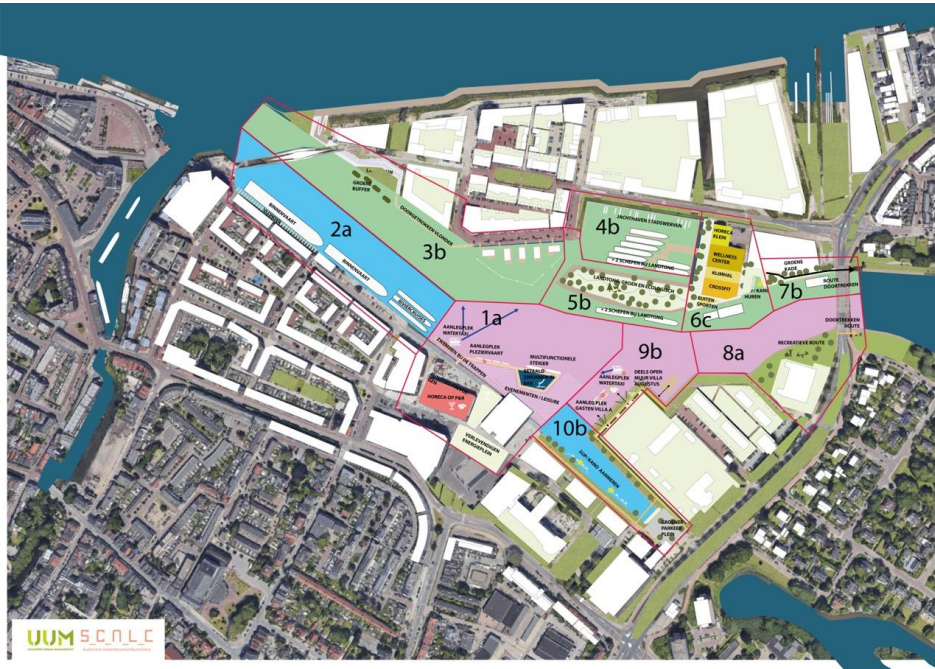
Basispuzzel: Noord-Zuid



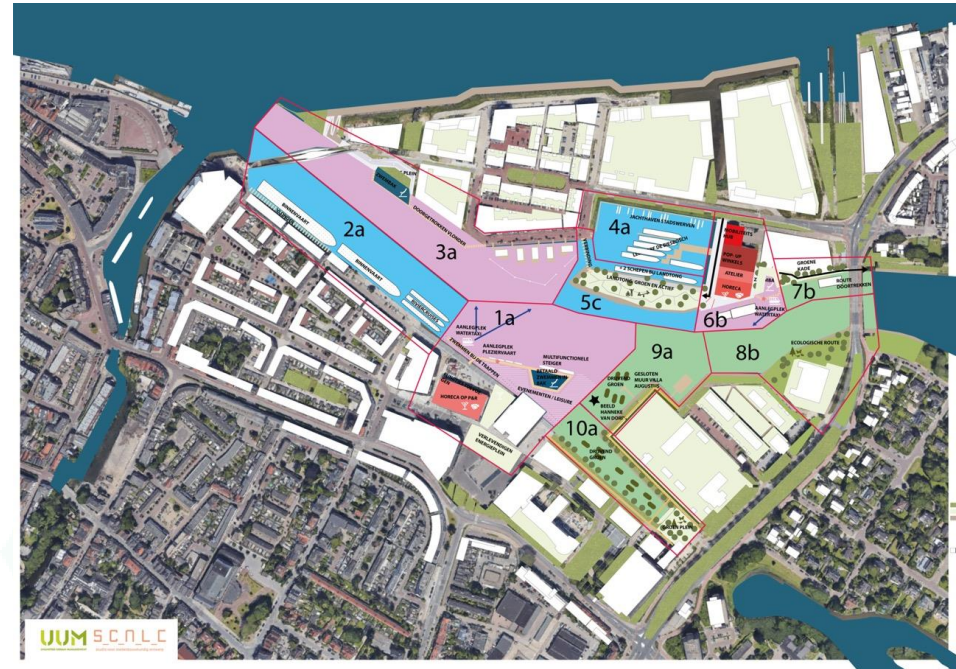
Basispuzzel: Oost-West



Gebiedsprofiel: programma en kwaliteit



zonering noord-zuid



zonering oost-west

Uitwerking gebiedsprofielen

Twee richtingen uitwerken

1. Identiteit – beelden

- sociaal: referentiebeelden van activiteiten
- ruimtelijk: referentiebeelden van inrichting/kwaliteiten

2. Maatregelkaart maken

- puzzel als basis
- kaart maken met ingrepen/interventies
- benoemen van activiteiten: wat komt waar voor wie?

Uitwerken naar twee stevige gebiedsprofielen
en deze 2 profielen op globaal niveau doorrekenen

Beeldenstorm: kwaliteiten – nu en straks



Beeldenstorm: kwaliteiten – nu en straks

LEVENDIGHEID



Tolle kleinschalige recreatie plekken aan het water.

Entementen die parken bijbrengen.

cultuur / vooruitgang / plezier bij de water.

plek voor jeugd, gezelligheid afgesloten met roestijzer

Office

OPEN: Financieel / cultureel / maatschappelijk nieuw leven

LEEFBAARHEID



watring!

→ dit komt er al

Modelleert + groen + gebouwen + functies

voedselomgeving verbindingen groen-watring

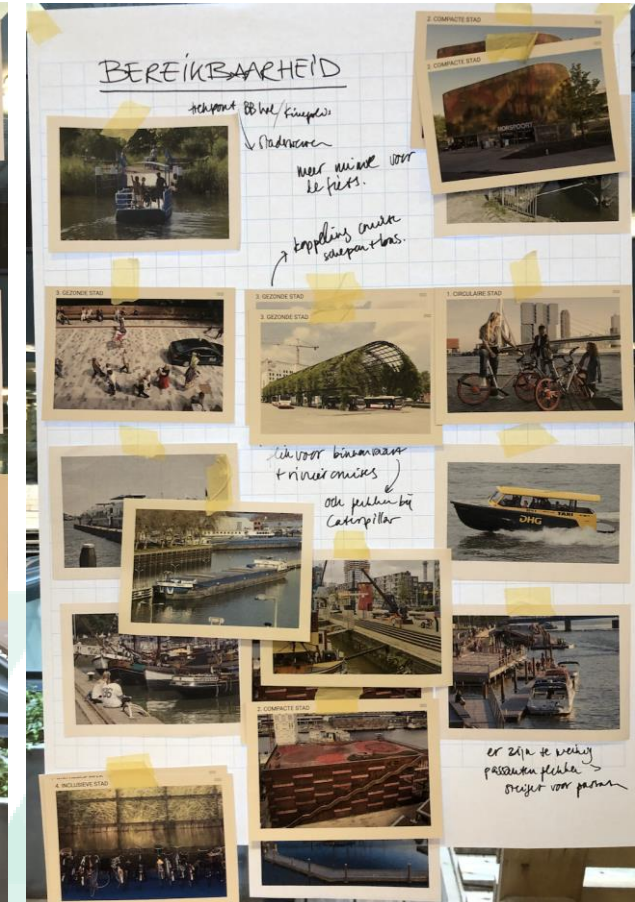
Waters kunnen beleven, en echt gebruiken!

toegankelijk voor ipv gezins

Freeridgplein
→ Chalkboard court
groen / steellandbouw / ontmoeting

Office

BEREIKBAARHEID



schepen BB bel / knippen
↓ Rotterdam
meer ruimte voor de fiets.

→ koppeling creëer waterplek + bus.

ik voor bijvoorbeeld + rivier omlaag
ook pellen bij Catorpillar

er zijn de veilig passanten plekken creëren voor parken

Office



Houtskoolschets



Opmaat naar gebiedsprofielen

We koersen op 2 gebiedsprofielen:

Essentie:

RUIMTEGEBRUIK ← → **ACTIVITEITEN**
(functies) (doelgroepen)

- ieder gebiedsprofiel is een combinatie van verschillende 'sferen'
- integraal: niet alles is rond 1 centraal thema gegroepeerd
- zonering van activiteiten als basisuitgangspunt
- combinatie van verschillende 'systemen' die elkaar raken in Wantij West

Nautisch systeem ↔ stedelijk systeem binnenstad ↔ groenblauw systeem Biesbosch

Bijsluiter: waarschuwing!

Opmerkingen vooraf:

1. Gebiedsprofielen zijn géén plan!
2. We kiezen niet tussen het ene of het andere profiel!
3. We zijn op zoek naar het juiste pakket maatregelen
4. We verliezen de samenhang niet uit het oog!



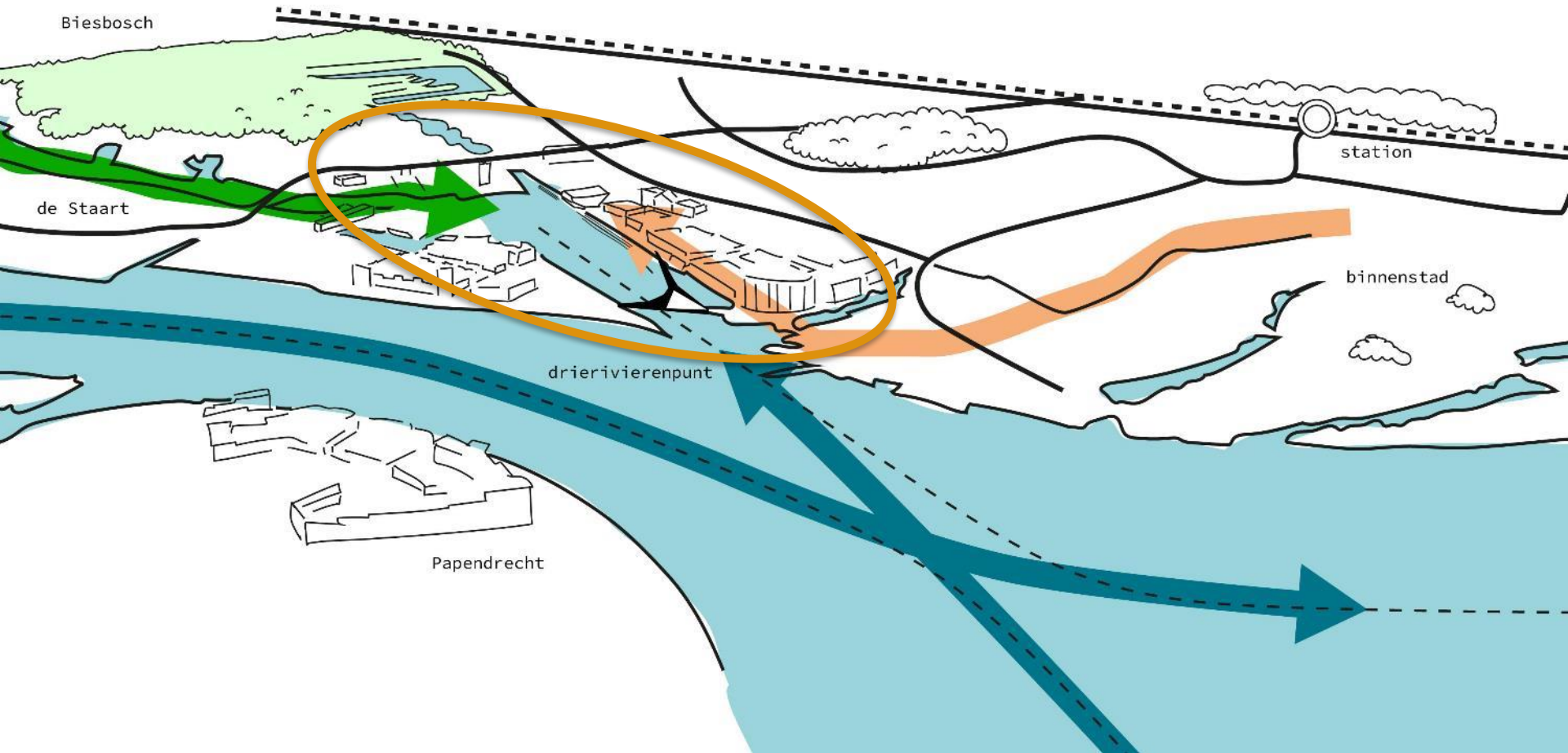
Ontwikkelplan Wantij-West Dordrecht

Blok 1: Twee gebiedsprofielen

Marjolein Peters – Studio Scale



Wantij- west: schakel tussen binnenstad en Biesbosch



Wantij- west: maat en schaal



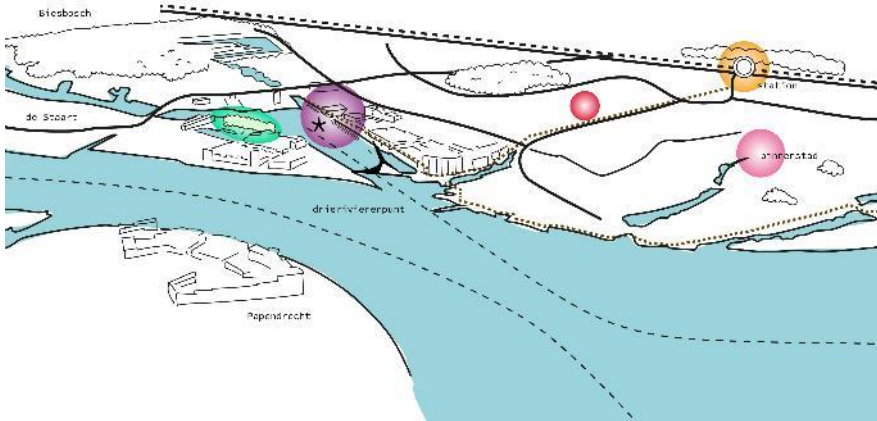
150 meter

Wantij- west: maat en schaal

- Smal stukje water: je kunt de overkant bijna aanraken..
- Maar er gebeurt heel veel:
 - **Op het water:** erfgoed, wonen, zwemmen, manoeuvreren schepen, reddingsdiensten, suppen
 - **Op de kade:** in- en uitstappen boten, wandelen, hardlopen, parkeren
 - **Op het land:** cruiseschip als overbuurman

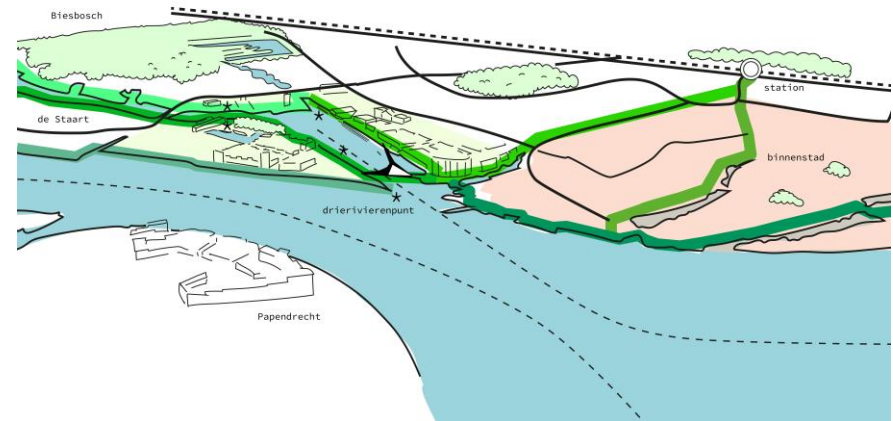
Twée gebiedsprofilen

Levendig waterplein (hotspots)



- Stedelijk brandpunt rondom Kinopolis
- Ecologische hotspot landtong

Nautisch cultuurpark (routes)



- Investerings meer verspreid
- Gericht op groen en verbindingen

Ontwikkelpun Wantij-West Dordrecht

Gebiedsprofiel 1: Levendig waterplein

1. Levendig waterplein



1. Levendig waterplein



1. Levendig waterplein | levendigheid




- Concentratie van activiteit rondom waterplein
- Zwemplek als beeldmerk en attractie
- Zwembad is multifunctioneel, dient ook als podium en aanlegsteiger (kort)
- Ruimte voor evenementen op en aan het water
- Energiehuis krijgt gevel aan het water, het gebouw opent zich!
- Route naar binnenstad en waterbus prioriteit



1. Levendig waterplein | leefbaarheid

- Veel ruimte voor ecologie op landtong, hotspot voor flora en fauna



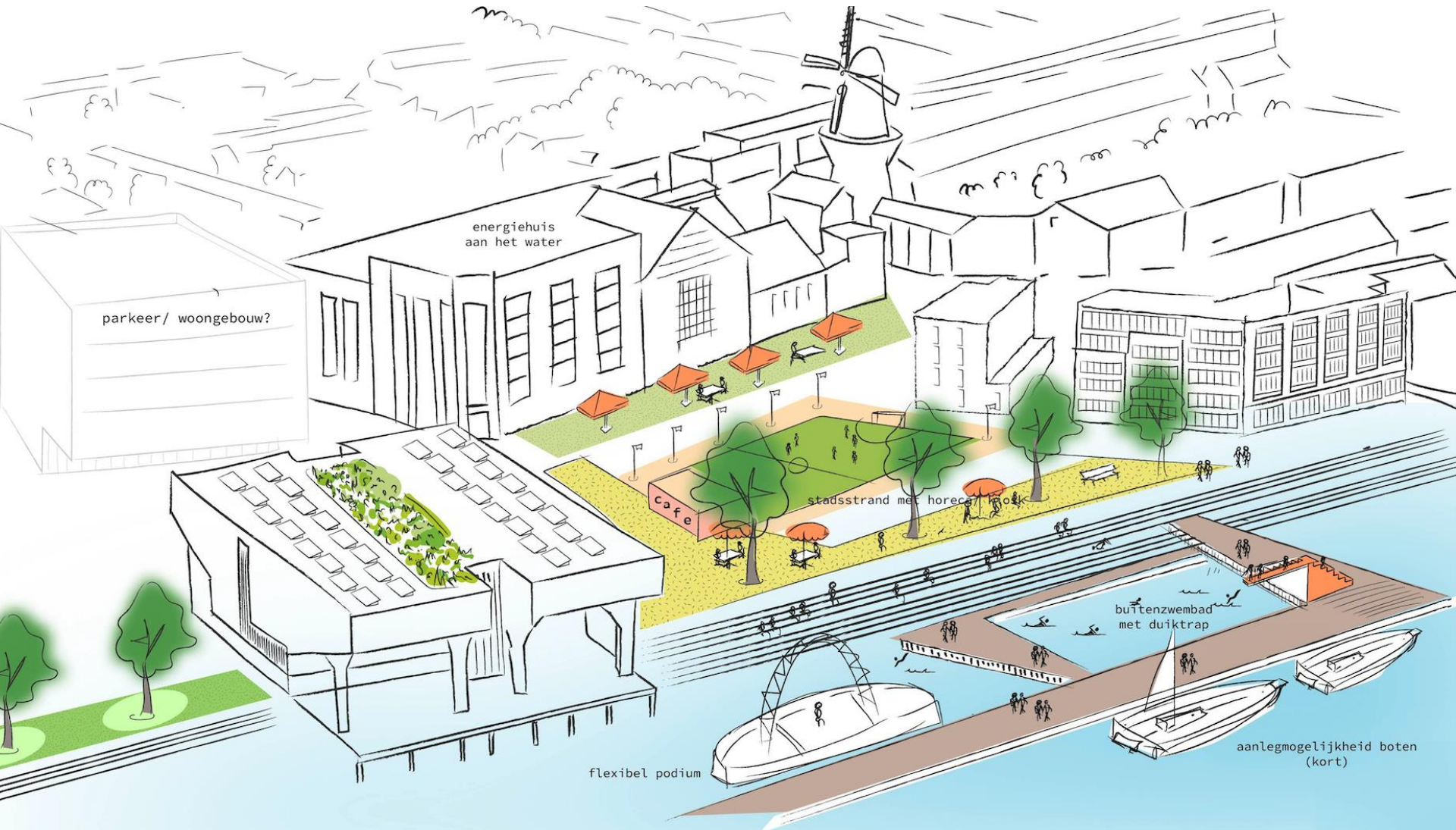
1. Levendig waterplein | bereikbaarheid

- Focus op cruiseschepen, versterken aantrekkingskracht
- Route naar de waterbus
- Autovrije omgeving waterplein
- Parkeergarage verhuist en wordt hub voor de hele omgeving, met fiets en (deel) auto's
- Bushalte meer naar de randen?



1. Levendig waterplein | levendigheid

- Concentratie van activiteiten



Ontwikkelpun Wantij-West Dordrecht

Gebiedsprofiel 2: Nautisch cultuurpark

2. Nautisch cultuurpark



2. Nautisch cultuurpark



2. Nautisch cultuurpark | levendigheid




- Recreëren en sporten langs het hele Wantij; continue rondje
- Aandacht en activiteit voor plekken met cultuurhistorie
- Initiatieven meer gespreid




2. Nautisch cultuurpark | leefbaarheid

- Recreëren en sporten; bewegroute langs het hele Wantij
- Vergroenen waar het kan: drijvend groen in water en mini parkjes rondom
- Aandacht en activiteit voor plekken met cultuurhistorie



2. Nautisch cultuurpark | bereikbaarheid

- Parkeergarage Energieplein blijft, kansen voor combi met fietsen
- Lange Wantijkade voor zowel binnenvaart als cruiseschepen
- Kleinere mobiliteitshub bij Biesboschhal?, lenen van deelsteps etc

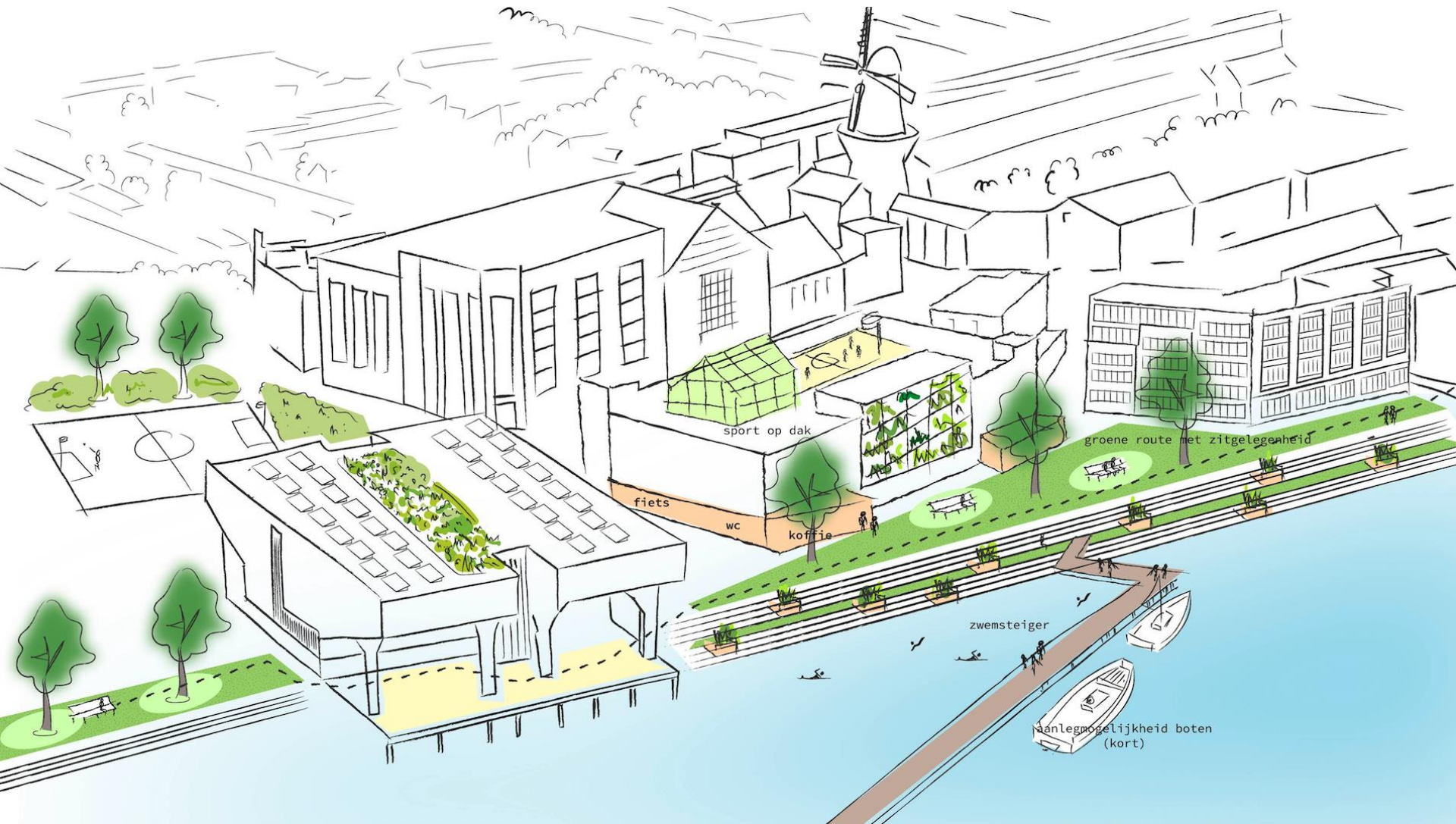


istor



2. Nautisch cultuurpark | levendigheid

- Groene kade met verblijfsplekken, informeel
- Groen op en aan parkeergarage



Ontwikkelpun Wantij-West Dordrecht

Gebiedsprofielen: plekken en kwaliteiten

Verskil in maatregelen

Levendig waterplein < > Nautisch cultuurpark



Legenda

- 1. **Landtong**, ecologische hotspot, behoud bomen, ontoegankelijk
- 2. **Zwemmen**, drijvende bak, eyecatcher- duikplank, voorzieningen
- 3. **Stadsstrand**, autovrij, levendig, centrum-boulevard
- 4. **Lange wantijkade**, herinrichting tot boulevard zonder parkeren, route naar centrum, riviercruiseschepen
- 5. **Parkeergarage**, onderzoek naar verplaatsing -> ruimte aan water
- 6. **Energieplein**, vergroenen, onderzoek garage
- 7. **De Vlij**, sport en (ondiep water)spel, stepping stones, onderzoek garage
- 8. **Villa Augustus**, vergroenen kop, verblijfsplek
- 9. **50 KV**, extensieve looproute
- 10. **Biesbosch-hal**, broedplaatsen, kleine hub, haven ecologisch
- 11. **Energiehuis**, erfgoed aan het water, terras
- 12. **Leefwerf**, afronding conform afspraken
- 13. **Beeld Hanneken**, bij Villa Augustus, , onderzoek sokkel en schaal
- 14. **Plein stadswerven**, aanvaarbeveiliging
- 15. **Rondje Wantij**, rustige wandelroute



Legenda

- 1. **Landtong**, openbaar park, beweegbare brug
- 2. **Zwemmen**, steiger/ natuurzwemmen
- 3. **Stadsstrand**, landschappelijk, informeel
- 4. **Lange wantijkade**, recreatieve route met vlonder, combi cruiseschepen en binnenvaart
- 5. **Parkeergarage**, groene gevel, sport op dak, aanbouwen waterzijde
- 6. **Energieplein**, vergroenen
- 7. **De Vlij**, ecologische tuin, groene parkeerplaats
- 8. **Villa Augustus**, bankjes en routemarkering
- 9. **50 KV**, ecologisch hoogwaardige route
- 10. **Biesbosch-hal**, cultuur, museum, gezondheid, sport, haven actief
- 11. **Energiehuis**
- 12. **Leefwerf**, afronding conform afspraken, openbaar cultuurgood en openbare route leefwerf; onderzoek extra schepen landtong
- 13. **Beeld Hanneken**, op punt van landtong, onderzoek sokkel en schaal
- 14. **Plein stadswerven**, vlonder met aanvaarbeveiliging en drijvend groen
- 15. **Rondje Wantij**, vergroening kades en drijvend groen. Markeringen, continuïteit in beleving
- 16. **Doortrekken route** onder Prins Hendrikbrug (noord)

1. Landtong



1. Landtong

Openbaar park, sport en spel
Beweegbare brug



1. Landtong

Ecologische biotoop, natuur
Behoud van bomen, ontoegankelijk

Disclaimer: er rusten ontwikkelrechten voor woningbouw op landtong

2. Zwemmen



2. Zwemmen

Steiger, recreatief
 Natuurzwemmen



2. Zwemmen

Drijvende bak, eye-catcher
 Duikplank, voorzieningen

Stadsstrand en zwemmen

Nautisch
cultuurpark



Inrichting: steiger biedt mogelijkheden voor zwemmen en activiteit (lokaal)



LANDZIJD

Inrichting: groene oever, kledje neerleggen, pop up horeca

WATERZIJD



Bruisend
waterplein

Inrichting: stedelijke kade / plein ingericht, extra horeca



Inrichting: gebouwde constructie als zwemfaciliteit + podium/ plek voor evenementen

Stadsstrand en zwemmen

Wat een coole, koele plek om te gaan zwemmen. Eigenlijk is er een zwembad in de haven gemaakt. Met hoge planken tot bijna 5 meter waar je vanaf kunt springen of duiken. En gratis toegang. Echt gaaf. In de buurt tentjes genoeg voor koffie of iets lekkers, of een supermarkt. Ook een park waar je lekker kunt liggen of zitten. Ook veel locals. Relaxed sfeertje!

Wat een geweldige plek voor een duik. Het maakt niet uit of je meedoen dag of avond. Kinderen en zwemmers met weinig ervaring veilig kan zijn omdat er leven gids dienst. Ze hebben extra kiddy pool, zwembadje, en jump gebied. Op zonnige dagen is er een heleboel mensen.



Bezochten dit outdoor haven zwembad op een warme dag aan het eind van juli 2018 . Dit was een geweldige ervaring en een koele plek om te hangen, zonnen en mensen kijken! Er zijn verschillende zwembaden van verschillende dieptes, waaronder ondiepe zwembaden voor kinderen en hun is ook een geweldig platform voor dive bombardementen in het water. Als dit is zeewater, het heeft wel

3. Stadsstrand



3. Stadsstrand

Landschappelijk, groen
 Informeel, ontmoeting



3. Stadsstrand

Autovrij, levendig, vertier
 Centrum-Boulevard

4. Lange Wantijkade



4. Lange Wantijkade

Recreatieve route met vlonder

Combi cruiseschepen met binnenvaart



4. Lange Wantijkade

Herinrichting tot boulevard zonder parkeren

Boulevard naar het centrum, riviercruiseschepen

4. Lange Wantijkade

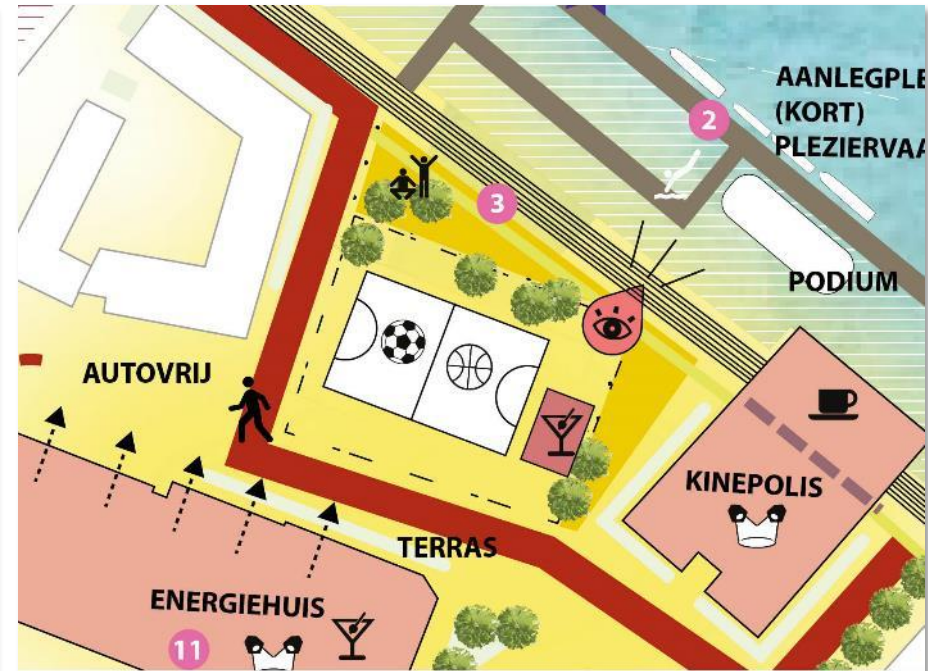


5. Parkeergarage



5. Parkeergarage

Groene gevel, sport op het dak
Aanbouw waterzijde

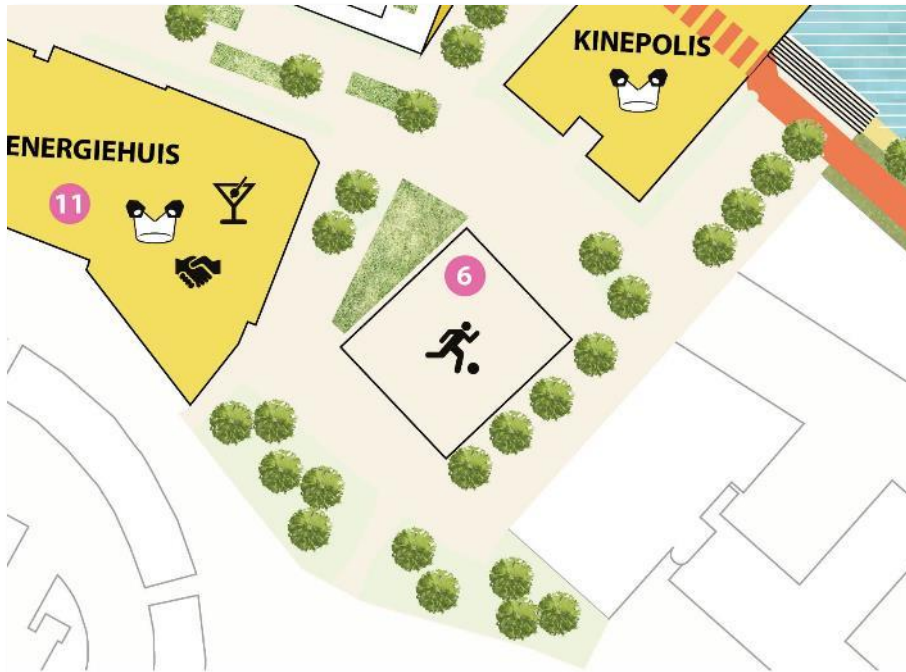


5. Parkeergarage

Onderzoek naar verplaatsing
Ruimte aan water benutten

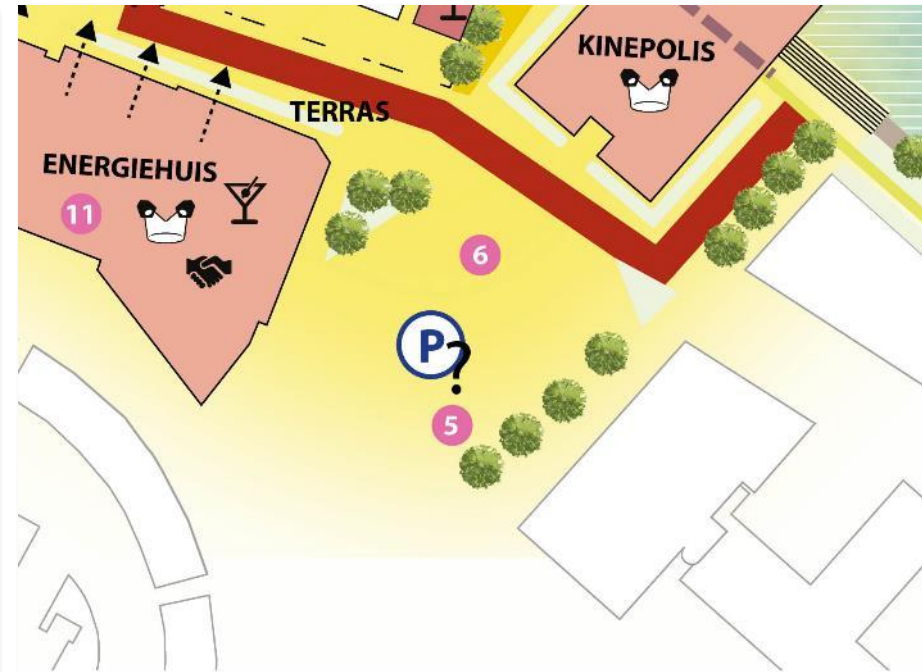
Disclaimer: parkeren optie Energieplein en optie De Vlij moeten nader worden verkend

6. Energieplein



6. Energieplein

Vergroenen, water, sport en spel
(half) verdiept parkeren



6. Energieplein

Vergroenen, ontmoetingsruimte
Onderzoek garage

7. De Vlij



7. De Vlij
 Ecologische tuin, watertuin
 Groene parkeerplaats



7. De Vlij
 Sport en (ondiep water)spel, stepping stones
 Onderzoek garage

Disclaimer: onderzoek mogelijkheden parkeren onder De Vlij

8. Rand Villa Augustus



8. Villa Augustus

Bankjes, vertoeven
Routemarkering



8. Villa Augustus

Vergroenen van oevers
Verblijfsplek

9. 50 kV



9. 50 KV
 Ecologisch hoogwaardige route
 Natuur en rust



9. 50 KV
 Extensieve looproute
 Uitzicht, contact met water

Disclaimer: er liggen afspraken met ontwikkelende partij, juridische procedure is doorlopen.

10. Biesbosch hal



10. Biesbosch-hal

Cultuur, museum, maatschappelijke functies
Gezondheid, sport, recreatie



10. Biesbosch-hal

Broedplaatsen, makers space, werkruimtes
Kleine mobiliteitshub

*Disclaimer: huidige procedure is verkoop binnen de kaders van het bestemmingsplan.
Als de mogelijkheden worden verruimd dan nadrukkelijk meer publieksgerichte functies.*

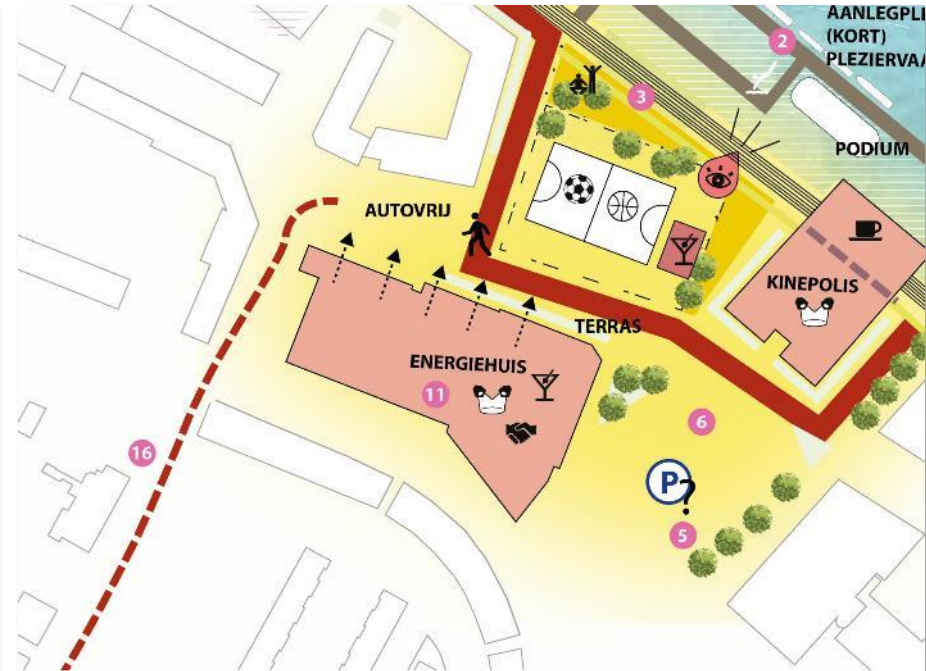
11. Energiehuis



11. Energiehuis

Publieksfunctie uitbouwen

Groen, extensieve buitenruimte



11. Energiehuis

Gezicht naar plein en water

Bruisend, stadsrand, evenementen

12. Leefwerf de Biesbosch



12. Leefwerf

Afronding conform afspraken, extra schepen landtong

Openbaar cultuuroed en openbare route Leefwerf, combi met Biesbosch hal



12. Leefwerf

Afronding conform afspraken

Leefwerf meer publiek maken, combi met binnenvaart museum (via buitenruimte)

Disclaimer: binnen afspraken gemaakt met gemeente

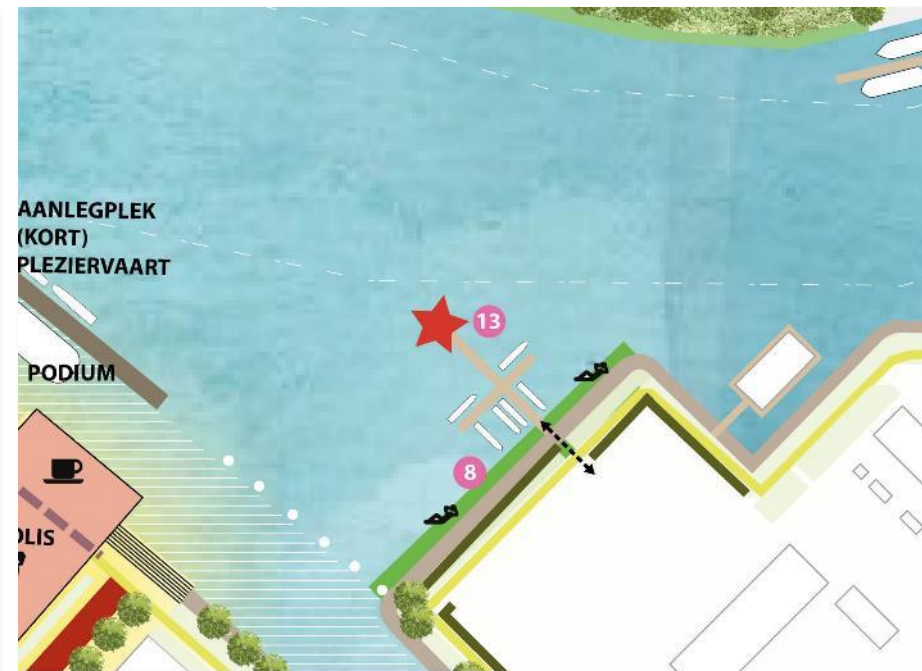
13. Beeld Hanneken



13. Beeld Hanneken

Op punt van landtong

Onderzoek sokkel en schaal



13. Beeld Hanneken

Bij Villa Augustus

Onderzoek sokkel en schaal

14. Plein stadswerven



14. Plein stadswerven

Vlonder met aanvaarbeveiliging, looproute
Drijvend groen, vergroenen op/aan de kade



14. Plein stadswerven

Aanvaarbeveiliging
Vergroenen, geen zwemmen

Disclaimer: uitvoering conform ontwerp (plein aflopend naar het water, niet zwemmen)

15. Rondje Wantij



15. Rondje Wantij

Vergroenen kades en drijvend groen

Markering, continuïteit in beleving



15. Rondje Wantij

Rustige wandelroute

Combinatie met extensieve sporten, beweegroute

15. Rondje Wantij

Nautisch cultuurpark:

- Continuïteit rondom route, om de xx m is wat te zien of te doen
- Markeringen, voor cultuurhistorie en diverse sporten
- Kansen voor beweeglint
- Aandacht voor ecologie en verbindingen naar buiten



Levendig waterplein:

- Accent op waterplein en boulevard naar binnenstad



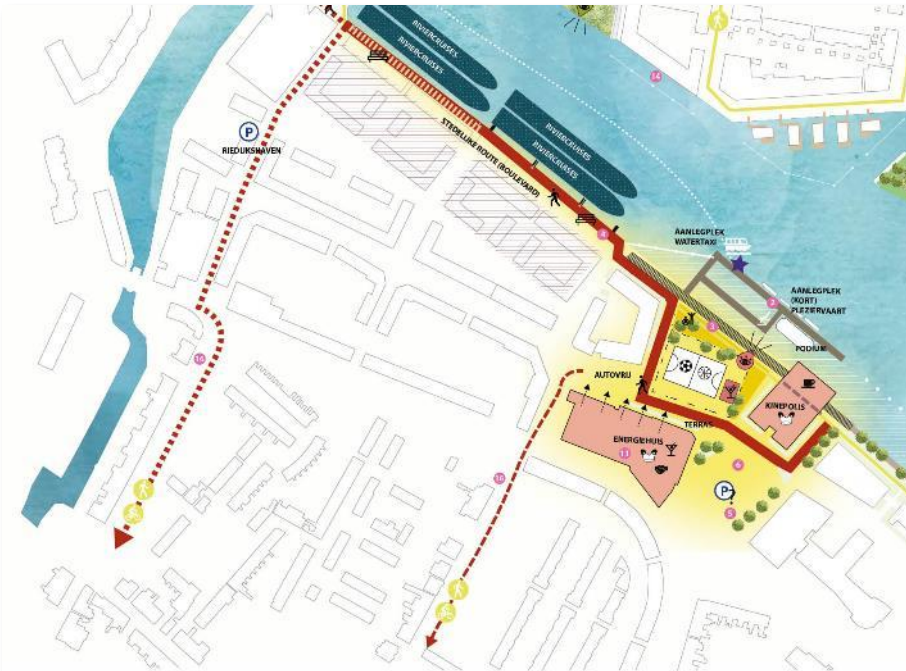
16. Verbinding Biesbosch/binnenstad



16. Doortrekken route

Onder Prins Hendrikbrug

Combinatie met vergroenen en sport



16. Doortrekken route

Verbeteren verbinding met binnenstad

Langzaam verkeer prioriteit - veiligheid



Ontwikkelpunten Wantij-West Dordrecht

Blok 2: beoordeling van de beide gebiedsprofielen



Bijsluiter: waarschuwing!

Opmerkingen vooraf:

- 1. Gebiedsprofielen zijn géén plan!**
- 2. We kiezen niet tussen het ene of het andere profiel!**
- 3. We zijn op zoek naar het juiste pakket maatregelen**
- 4. We verliezen de samenhang niet uit het oog!**

Beoordeling van de gebiedsprofielen

Basisvragen:

Wat levert winst op voor Wantij-west?

Wat is minder goed voor Wantij-West?

Waar zijn we het over eens? En waar 'schuurt' het?

Opdracht: winst- en verliesrekening

Gebiedsprofielen Wantij-West

Levendig waterplein

Nautisch cultuurpark

LEVENDIGHEID	+	-	+	-
	+	-	+	-
	+	-	+	-

LEVENDIGHEID

LEEFBAARHEID

BEREIKBAARHEID

Advies

Advies



Ontwikkelplan Wantij-West Dordrecht

Blok 3: prioriteiten op basis van beide gebiedsprofielen





62471
bestaande (verplaatsbare)
parkeergarage
32973

bioscoop

energiehuis

energieplein

32300

177500

wateroren

villa
augustus

266 parkeerplaatsen

62471
bestaande (verplaatsbare)
parkeergarage
32973

trafo

AV13

Prioriteiten op basis van de profielen

Basisvragen:

Wat vindt u het meest belangrijk?

Waarmee moeten we het eerst beginnen?

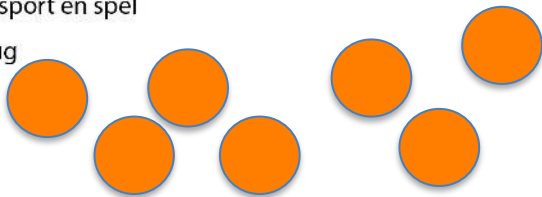
Voorbeeld: Landtong



1. Landtong

Openbaar park, sport en spel

Beweegbare brug



1. Landtong

Ecologische biotoop, natuur

Behoud van bomen, ontoegankelijk





Ontwikkelplan Wantij-West Dordrecht

Wrap-up en vevrolg

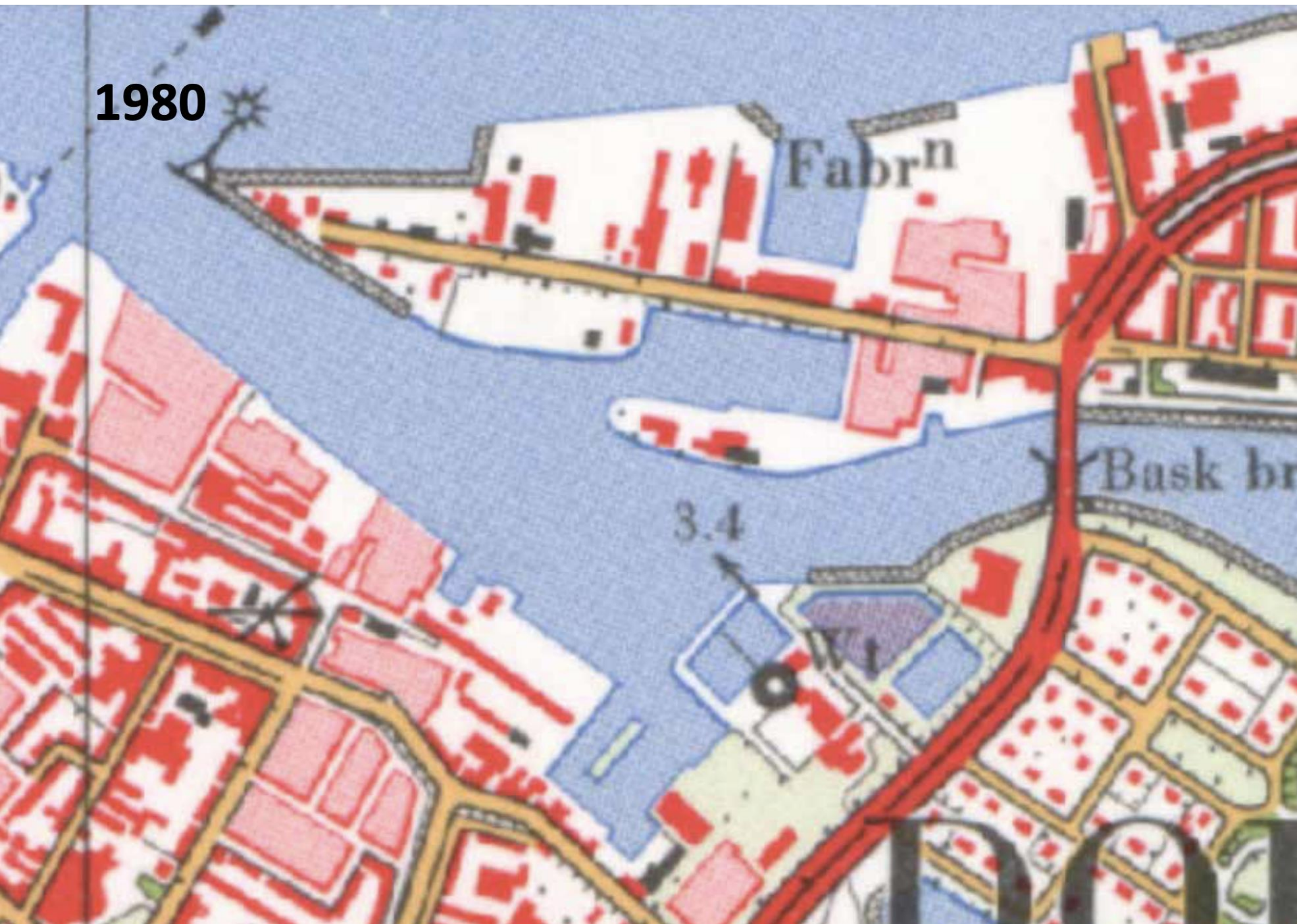


Vervolgstappen

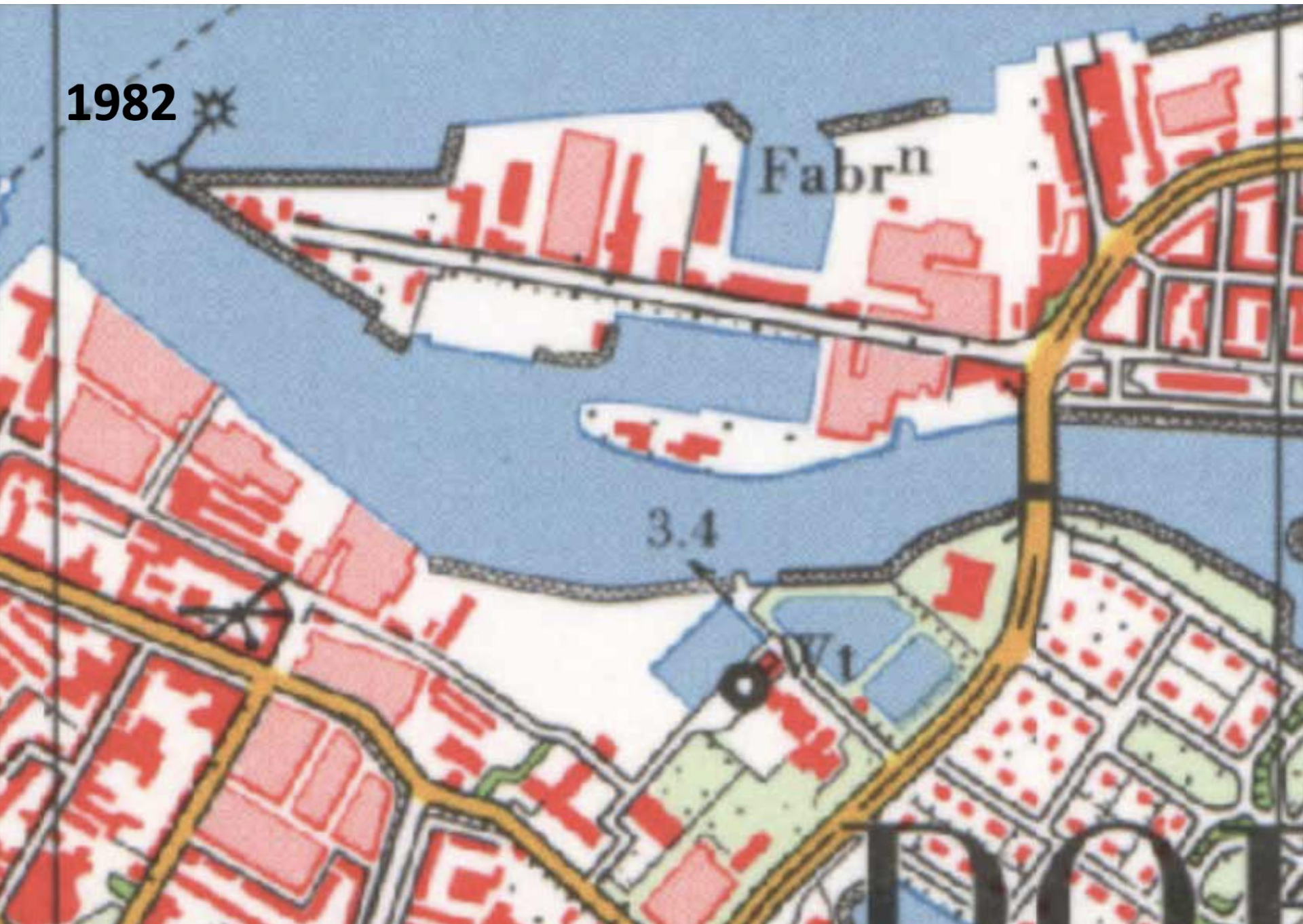
Wat gaan we nog doen?

- **Brede Omgevingsdialoog – 22 sept**
interactief bespreken 2 gebiedsprofielen, koers bepalen
- **Gebiedsprofielen intern bespreken**
ingrediënten wegen en randvoorwaarden → 1 profiel
- **Digitale enquête voor de stad**
openbare online vragenlijst voor alle Dordtenaren
- **Doorrekenen van gebiedsprofielen**
kosten en opbrengsten van beide gebiedsprofielen in beeld brengen
- **Bestuurlijke consultaties**
College van B&W en de Gemeenteraad maken de keuzen

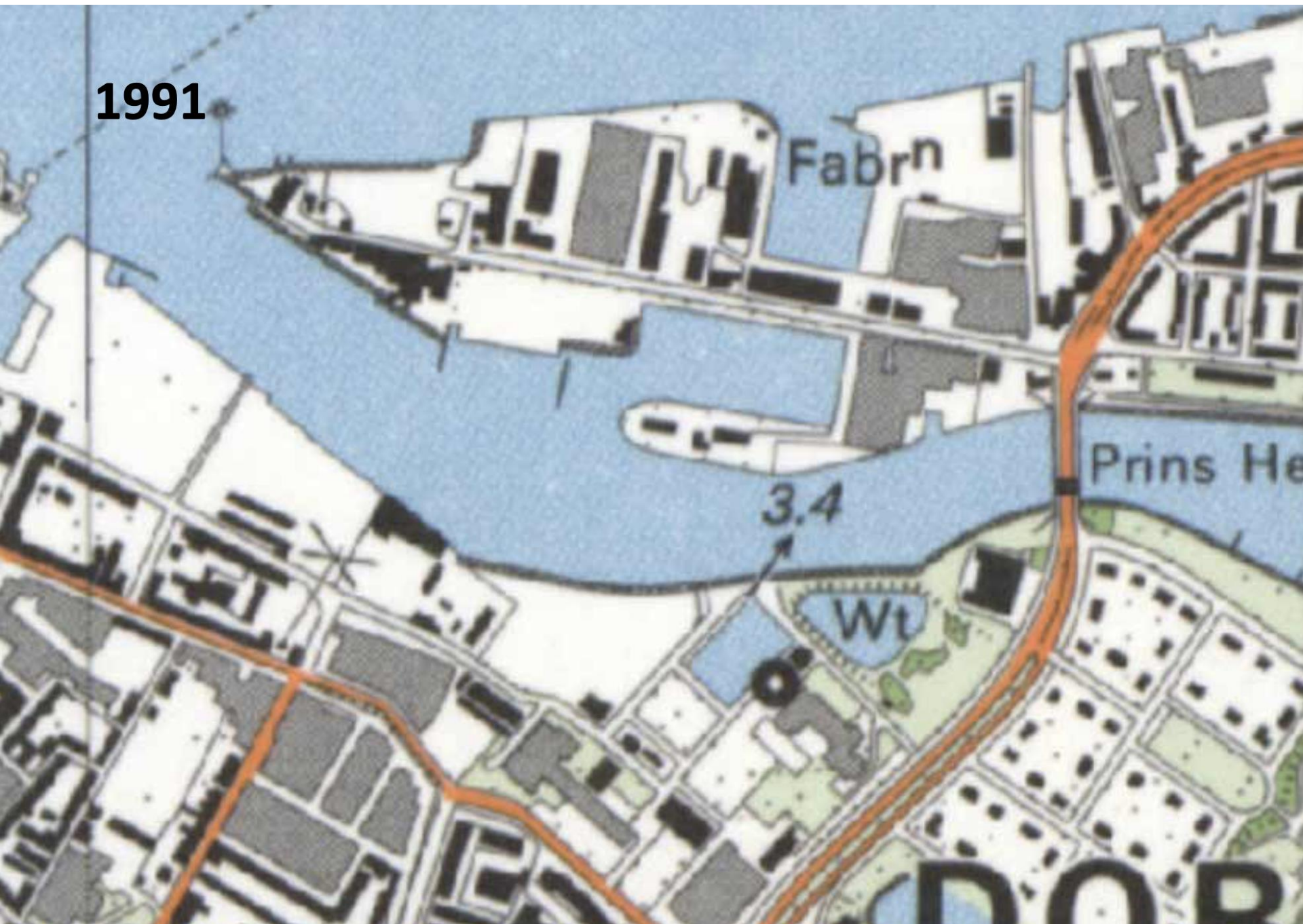
1980



1982



1991



2010



2021

Stadswerven

Lijnbaan

Prins H

Wantij

Kunstmin

DO

