

Hoe houden we Dordrecht bereikbaar?





Inhoud

- Doel presentatie
- Aanleiding
- Programmeertafel
- Bereikbaarheid
- Vragen



Doel

Inzichtgeven in

- Projectafstemming -> Programmeertafel
- Bereikbaarheid



Programmeertafel

Aanleiding:


COALITIEAKKOORD

“Bij de voorbereiding en uitvoering van alle werkzaamheden worden de verschillende investerings- en onderhoudsplannen van de gemeente naast die van de verschillende (nuts)bedrijven gelegd. Uitgangspunt is dat werk met werk wordt gemaakt en dat we werkzaamheden zoveel mogelijk combineren.”

Programmeertafel

- Uitleg organisatie, deelnemers, doel en scope
- Deelnemers, doel overleg, wat zit erin, wat niet?
- Convenant nutsbedrijven

Programmeertafel





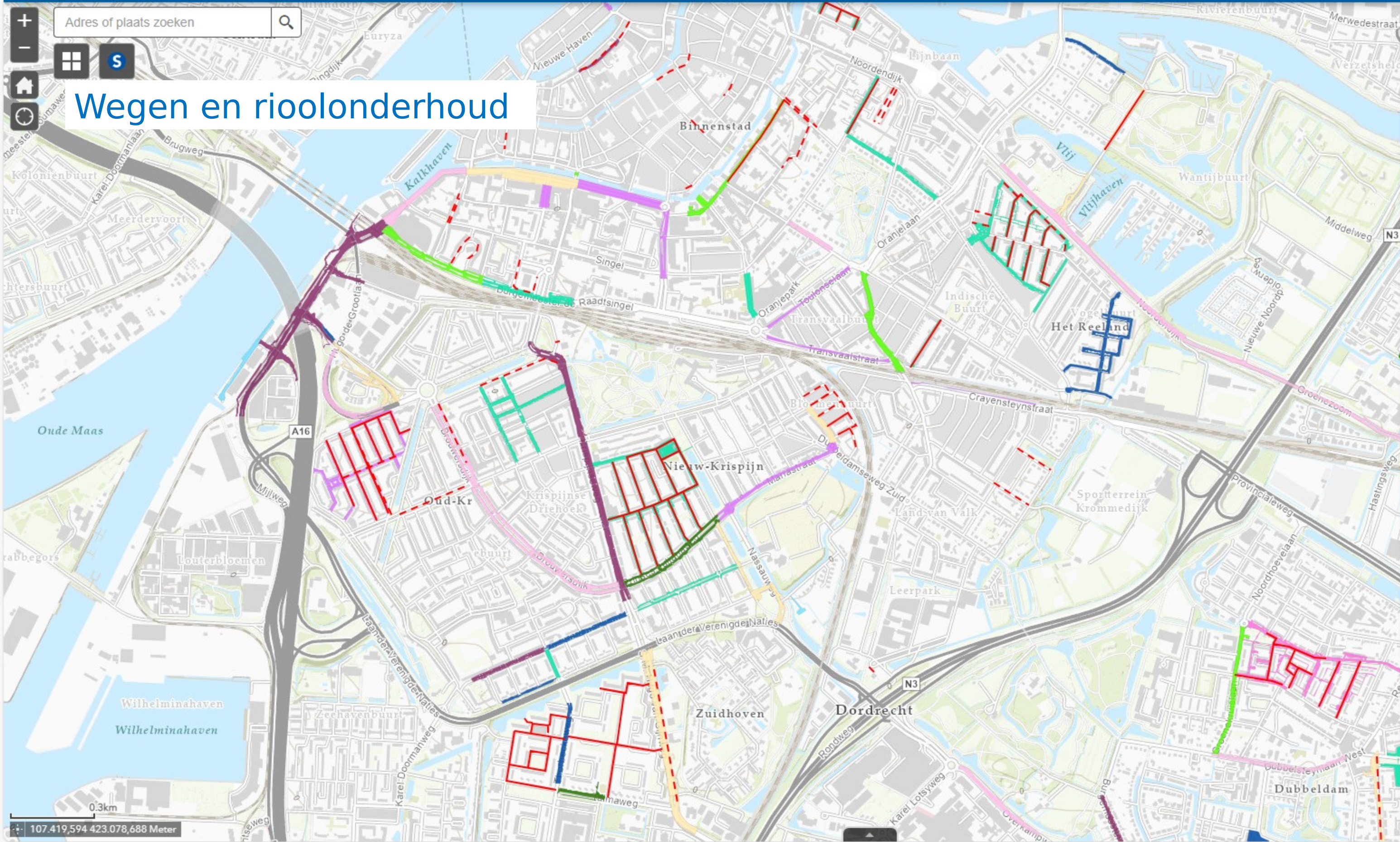
Programmeertafel

We programmeren met een Gis-kaart
(kansen-risico's)

- Onderhoud wegen en riolen
- Plannen nutsbedrijven en HVC
- Plannen woningcorporaties Woonbron en Trivire
- Ontwikkelingen
- Planmonitor wonen
- Ambities verkeer
- Ambities groen/blauw
- Wijkmanagement
- Etc

Adres of plaats zoeken

Wegen en rioolonderhoud

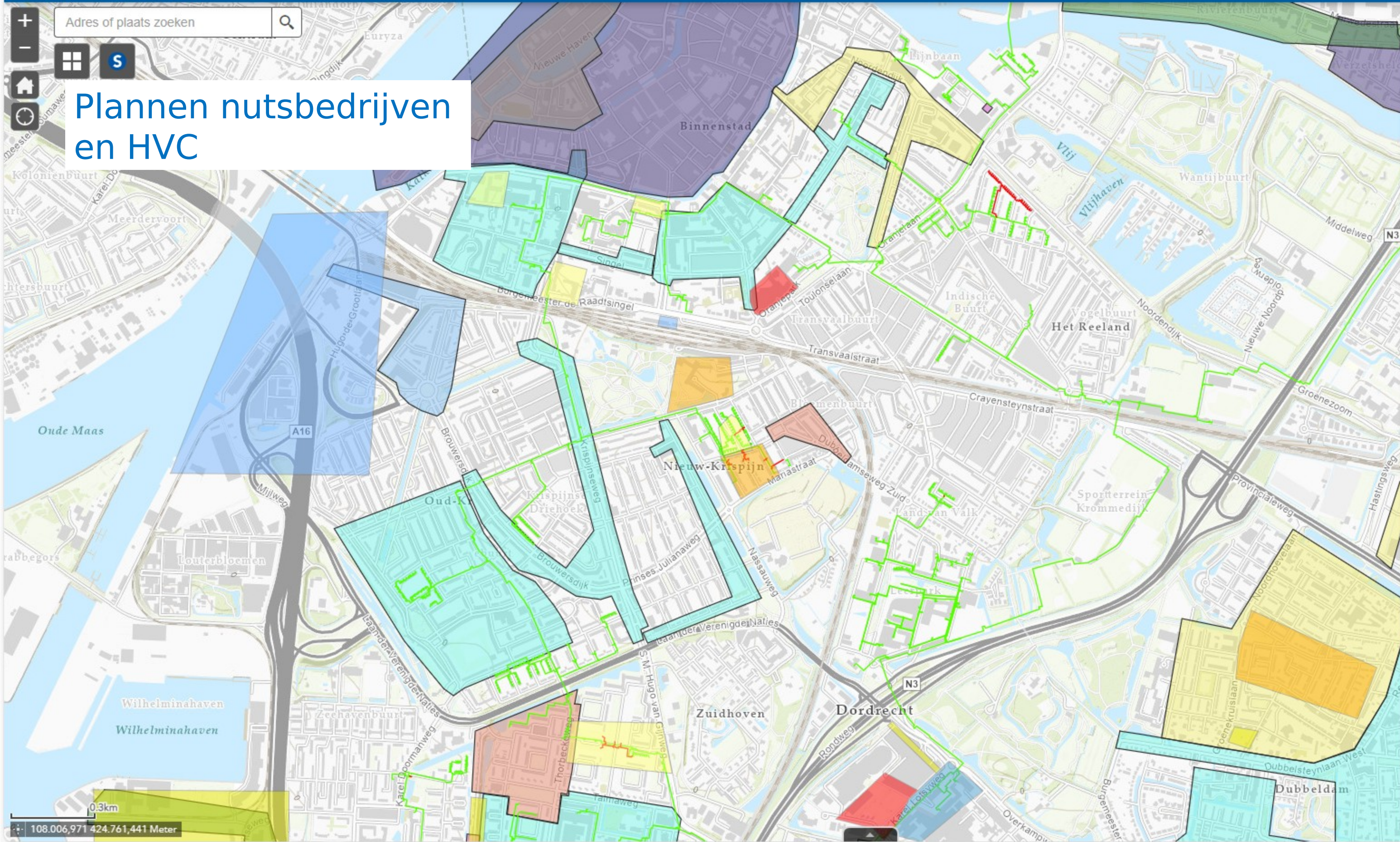


Lijst met lagen

- Kade ProjectenPlanning ...
- Klimaatmaatregelen - Water ...
- MGO planning Asfalt en Elementen ...
- Openbare Ruimte Camera's Posities En Zicht areaal ...
- Projectleiders Openbare Ruimte ...
- IPM_Projectmanagers_Overzicht ...
- Planmonitor Wonen ...
- Riolering_Projectenplanning ...
- Spelen_Projectenplanning ...
- Stedin gasvervanging planning ...
- Stedin Projecten planning ...
- Toezeggingen Toekomstige Inrichtingen ...
- Trivire Projectplanning ...
- VerkeersregelInstallaties_Projectenplanning ...
- Verkeer Aanpak Top 100 ...
- Verkeer_Ambitie Verblijfsgebied ...
- Verkeer_Ambitie Fietsroutes ...
- Wateroverlast_Locaties ...
- Woonbron_Projectenplanning ...
- Wegen Projectenplanning** ...
- Gebiedsindelingen ...
- Wijken ...

Adres of plaats zoeken

Plannen nutsbedrijven en HVC

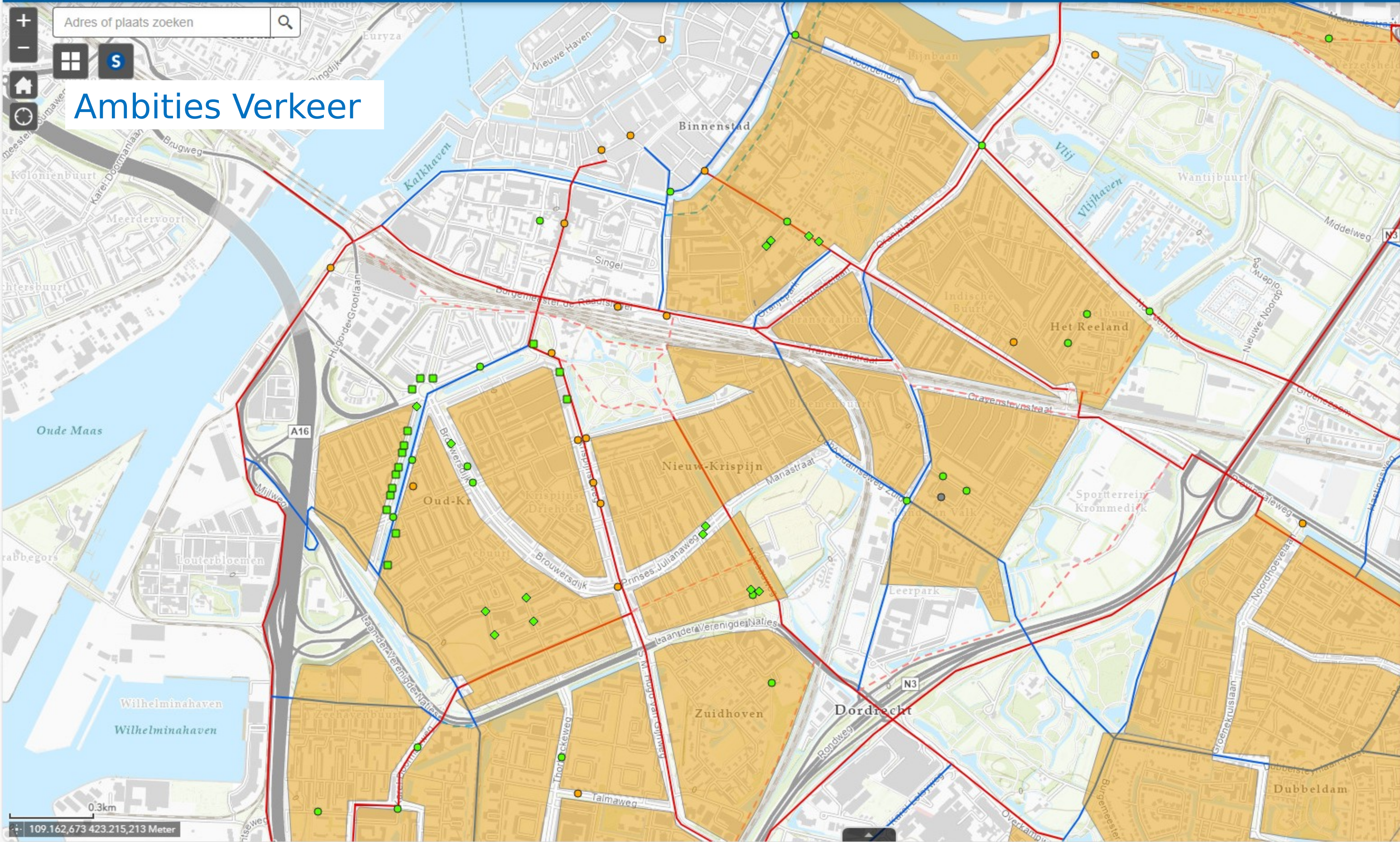


Lijst met lagen

- Openbare Ruimte - Gebiedsindelingen
- Projectleiders Openbare Ruimte
- IPM_Projectmanagers_Overzicht
- Planmonitor Wonen
- Riolering_Projectenplanning
- Spelen_Projectenplanning
- Stedin gasvervanging planning
- Stedin Projecten planning
- Toezeggingen Toekomstige Inrichtingen
- Trivire Projectplanning
- VerkeersregellInstallaties_Projectenplanning
- Verkeer Aanpak Top 100
- Verkeer_Ambitie Verblijfsgebied
- Verkeer_Ambitie Fietsroutes
- Wateroverlast_Locaties
- Woonbron_Projectenplanning
- Wegen Projectenplanning
- Gebiedsindelingen
- Wijken
- Archeologie
- Stratenkaart
- Groenblauwestad_Ambitie Groenblauwelinten

Adres of plaats zoeken

Ambities Verkeer



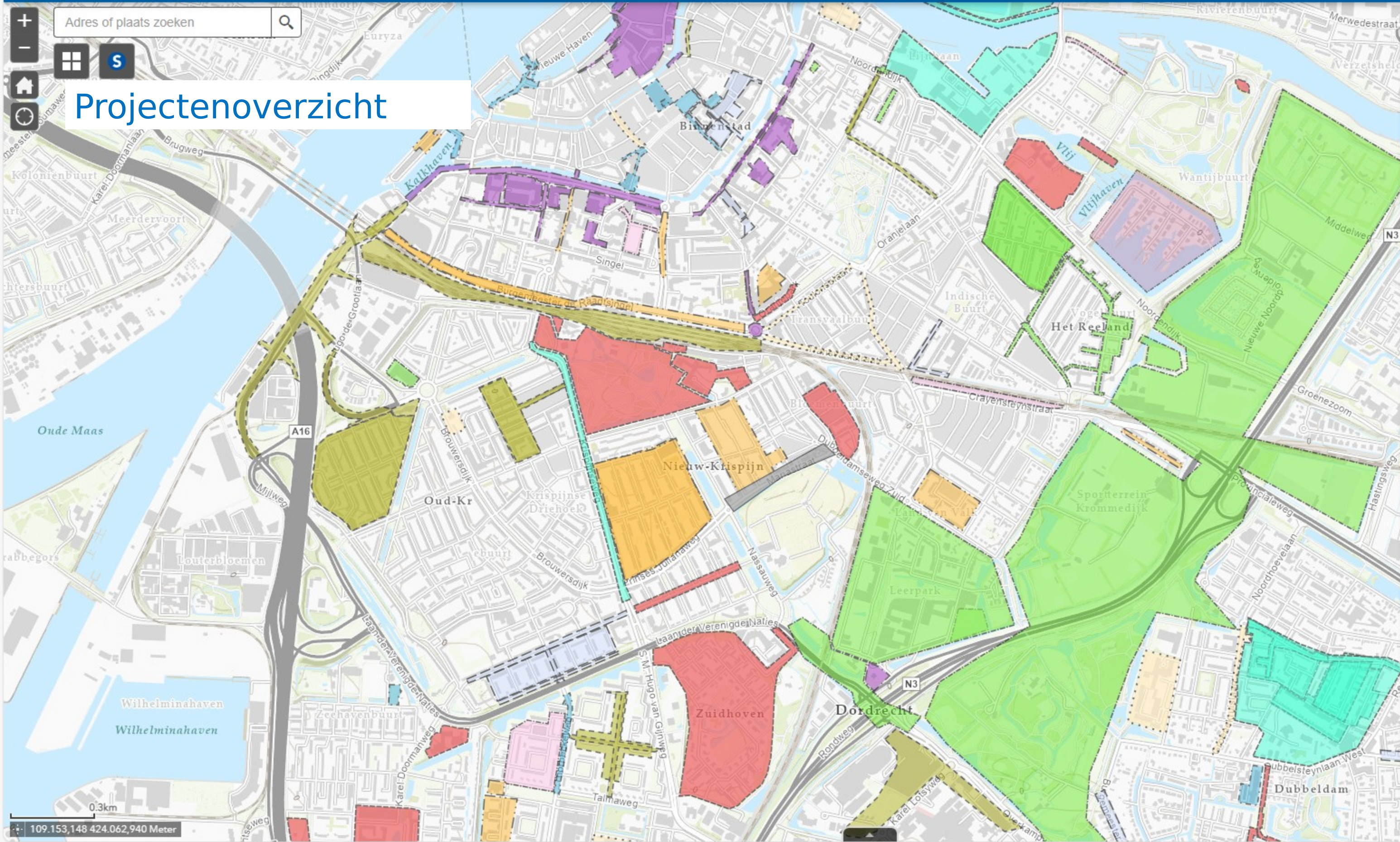
Lijst met lagen

- Klimaatmaatregelen - Water ...
- MGO planning Asphalt en Elementen ...
- Openbare Ruimte Camera's Posities En Zicht areaal ...
- Projectleiders Openbare Ruimte ...
- IPM_Projectmanagers_Overzicht ...
- Planmonitor Wonen ...
- Riolering_Projectenplanning ...
- Spelen_Projectenplanning ...
- Stedin gasvervanging planning ...
- Stedin Projecten planning ...
- Toezeggingen Toekomstige Inrichtingen ...
- Trivire Projectplanning ...
- VerkeersregellInstallaties_Projectenplanning ...
- Verkeer Aanpak Top 100 ...
- Verkeer_Ambitie Verblifgebied ...
- Verkeer_Ambitie Fietsroutes ...
- Wateroverlast_Locaties ...
- Woonbron_Projectenplanning ...
- Wegen Projectenplanning ...
- Gebiedsindelingen ...
- Wijken ...
- Archeologie ...

Adres of plaats zoeken



Projectenoverzicht




Lijst met lagen

- Gebiedsmanagement_Wensen Inwoners En Bedrijvenvlak ...
- Groen_Projectenplanning ...
- Groenblauwestad_Ambitie Klimaatadaptatie ...
- HVC Projecten Gebieden ...
- HVC tracé leiding ...
- HVC tracé potentieel leiding ...
- HVC panden ...
- Kade ProjectenPlanning ...
- Klimaatmaatregelen - Water ...
- MGO planning Asphalt en Elementen ...
- Openbare Ruimte Camera's Posities En Zicht areaal ...
- Projectleiders Openbare Ruimte ...
- IPM_Projectmanagers_Overzicht ...
- Planmonitor Wonen ...
- Riolering_Projectenplanning ...
- Spelen_Projectenplanning ...
- Stedin gasvervangning planning ...
- Stedin Projecten planning ...
- Toezeggingen Toekomstige Inrichtingen ...
- Trivire Projectplanning ...
- VerkeersregellInstallaties_Projectenplanning ...
- Verkeer Aanpak Top 100 ...


Programmeertafel

- Wat staat er wel en wat staat er niet op de kaart?

wel	niet
Projecten gemeente, nutsbedrijven, HVC, corporaties	Kleine werken zoals huisaansluitingen (klantvragen) Kleine wegwerkzaamheden Storingen en calamiteiten



Leidt tot (middel)lange termijn
planning 3-5jaar



Goedkeuren en inplannen door
Bereikbaarheid

Organisatie Bereikbaarheid

Coördinator bereikbaarheid

- Afstemmen werkzaamheden (middel)lange termijn
- Aansluiten Programmeertafel
- Aansluiten bij regionale afstemming
- Voorzitter reguliere bereikbaarheidsoverleggen
- Goedkeuren meldingen

Coördinator Bereikbaarheid / omgevingsmanager (Spuiboulevard)

- Gebied Spuiboulevard tot Achterakkers, Burg. Raadsingel
- Omgevingsmanagent op project Dordthuis
- Afstemmen projecten die raakvlak hebben met bouw nieuwe Dordthuis

Adviseur bereikbaarheid

- Verbeteren / borgen processen rondom Bereikbaarheid en APV
- Adviseren / afstemmen complexe zaken en projecten

Opzichter Bereikbaarheid

- Dagelijkse controle werkzaamheden
- Borging gemaakte afspraken naar de praktijk



Soorten werken / projecten

Hoge prio

Programmeertafel

MOP & IPM

Werken derden
lange termijn

Evenementenkalender

Werken wegen derden
Onderhoudswerkzaamheden

Calamiteiten,
storingen en incidenten

Initiatieven als Bewegend Bos

Kortstondige afsluitingen APV

Lage prio

Middelen:


- Verkeersmodellen
- Slim plannen



Processen / werkwijze

- Afhankelijk van soorten werkzaamheden verschillende procedures
- Regionale afstemmingsoverleggen
- Tweewekelijks bereikbaarheidsoverleg
- Dagelijks toezicht door opzichter

Verkeersmaatregelen mogen niet geplaatst of genomen worden zonder toestemming of vergunning vanuit Bereikbaarheid.



Processen / werkwijze

Ondanks goede processen kunnen zich incidenten voordoen.


Bijvoorbeeld:

- Projecten die onvoorzien uitlopen.
- Onaangemelde afsluitingen.




Partners





Verkeersysteem Melvin

- Landelijk platform voor wegwerkzaamheden/afsluitingen.
- Jaarlijks circa 1200 meldingen in Dordrecht
- Alleen met account toestemming om werkzaamheden te melden
- Publieke en zakelijke versie
- Configureert met Google maps



Gebruik Melvin

Proces

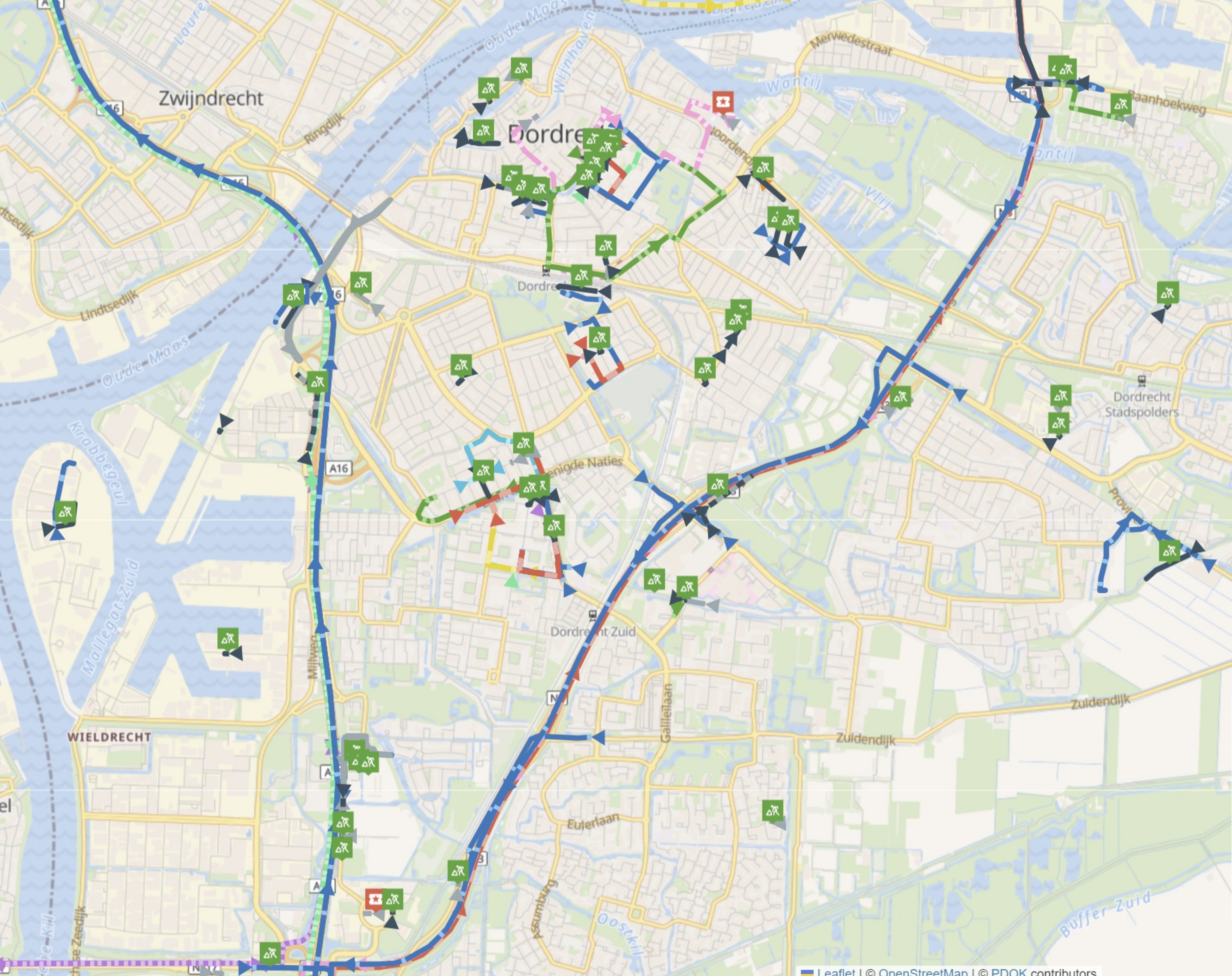
1. Bereikbaarheid zet geplande evenementen in Melvin
2. Aannemer meldt zijn werkzaamheden/projecten
3. Aannemer ziet direct conflicten
4. Check Bereikbaarheid
5. Afstemming door Bereikbaarheid -> daarna goedkeuring of aanvullende info



Communicatie




Hoe communiceren we bij werkzaamheden/projecten:

- Website Dordrecht “werk aan de weg”
- Zuid Holland Bereikbaar
- Kaartensystemen als Google Maps
- Omgevingsmanager
- Bouwapps
- Bewonersbrieven
- Vooraankondigingen op de weg
- Etc.











mehin


Beperking

-  Geen verkeersmaatregel noodzakelijk / Project locatie
-  Afsluiting
-  Snelheidsbeperking

Omleidingen

-  
-  
-  
-  

* Kleur en patroon hebben geen verdere betekenis.



Vragen?