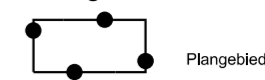


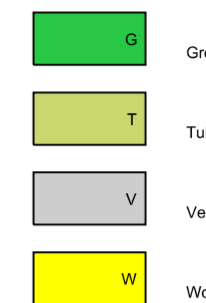
LEGENDA

Plangebied



Bestemmingen

Enkelbestemmingen



Dubbelbestemmingen



Waarde - Archeologie 3

bouwvlak



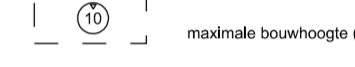
Aanduidingen

gebiedsaanduidingen

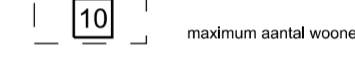


geluidzone - industrie

maatvoeringsaanduidingen



maximale bouwhoogte (m)




maximum aantal wooneenheden

verklaring



topografische ondergrond



Onderwerp
**8e herziening
 bestemmingsplan Wielwijk,
 Crabbehof en Zuidhoven,
 locatie Karel Doormanweg**

DATUM	GET.
271123JH	S.O.
gew.	
schaal	
1:1000	
tek.nr.	