




Omgevingsvisie 2.0

Raadswerkgroep Ow 16-01-2024

v2


DORDRECHT






Agenda

1. Kennismaking
2. Terugblik omgevingsvisie
3. Plan van aanpak omgevingsvisie 2.0
4. Consultatie onderdelen plan van aanpak omgevingsvisie 2.0
5. Vervolgproces



1. Kennismaking




2. Terugblik omgevingsvisie

Betrokkenheid Raad:

- Vaststellen startnotitie door Raad apr/mei 2018
- Stand van zaken omgevingsvisie in raadswerkgroep feb 2019
- Vaststellen gebiedsindeling door Raad mrt 2019
- Stand van zaken omgevingsvisie in raadswerkgroep nov 2019
- Themabijeenkomst omgevingsvisie in Raad mrt 2020
- Vaststellen omgevingsvisie door Raad apr 2021

Terugkoppeling vanuit de Raad:


- Sociale domein koppelen (o.a. herijking basisvoorzieningen + sport)
- Leesbaarheid (korter, visualisatie)
- Extern gericht (bondig visiedocument)



2. Terugblik omgevingsvisie

Toepassing omgevingsvisie:

- Ruimtelijke initiatieven worden getoetst aan 7 doelen uit de omgevingsvisie. Zie bijvoorbeeld het OBP Maasterras.
- Voldoet een ruimtelijk initiatief aan de 7 doelen? Dan kan planologische medewerking worden verleend.
- Voldoet een ruimtelijk initiatief niet aan de 7 doelen? Dan adviesrecht Raad voor planologische medewerking.



Dordrecht - Sociaal economisch sterker

Groei

Opgave → 10.000 woningen + 4.000 banen

Voorwaarden

Doelen

Dordrecht is...

- ...een aantrekkelijke stad
- ...een bereikbare stad
- ...een gezonde stad
- ...een stad met een uitstekend vestigingsklimaat
- ...in 2035 klimaatbestendig
- ...in 2050 energieneutraal
- ...beschermend en bevorderend voor biodiversiteit

: omgevingsvisie.

lanologische

dviesrecht Raad voor

Je bent nu op [Home](#) > **Omgevingsbeleid**

Omgevingsvisie Dordrecht

In dit hoofdstuk geven we aan wat de status is van de omgevingsvisie volgens de omgevingswet. We leggen uit hoe de beleidscyclus werkt en welke rol de omgevingsvisie en de (uitvoering)instrumenten uit de omgevingswet hebben. Vervolgens geven we aan wat de sturingsfilosofie van onze gemeente is. Dat doen we aan de hand van leidende principes, het werken met de doelen als randvoorwaarden, de resultaten uit de beoordeling van de impact op de fysieke leefomgeving en de rollen die de gemeente kan innemen. Tot slot vertellen we hoe we participatie hebben georganiseerd. Dit alles om één visie op de fysieke leefomgeving te ontwikkelen.



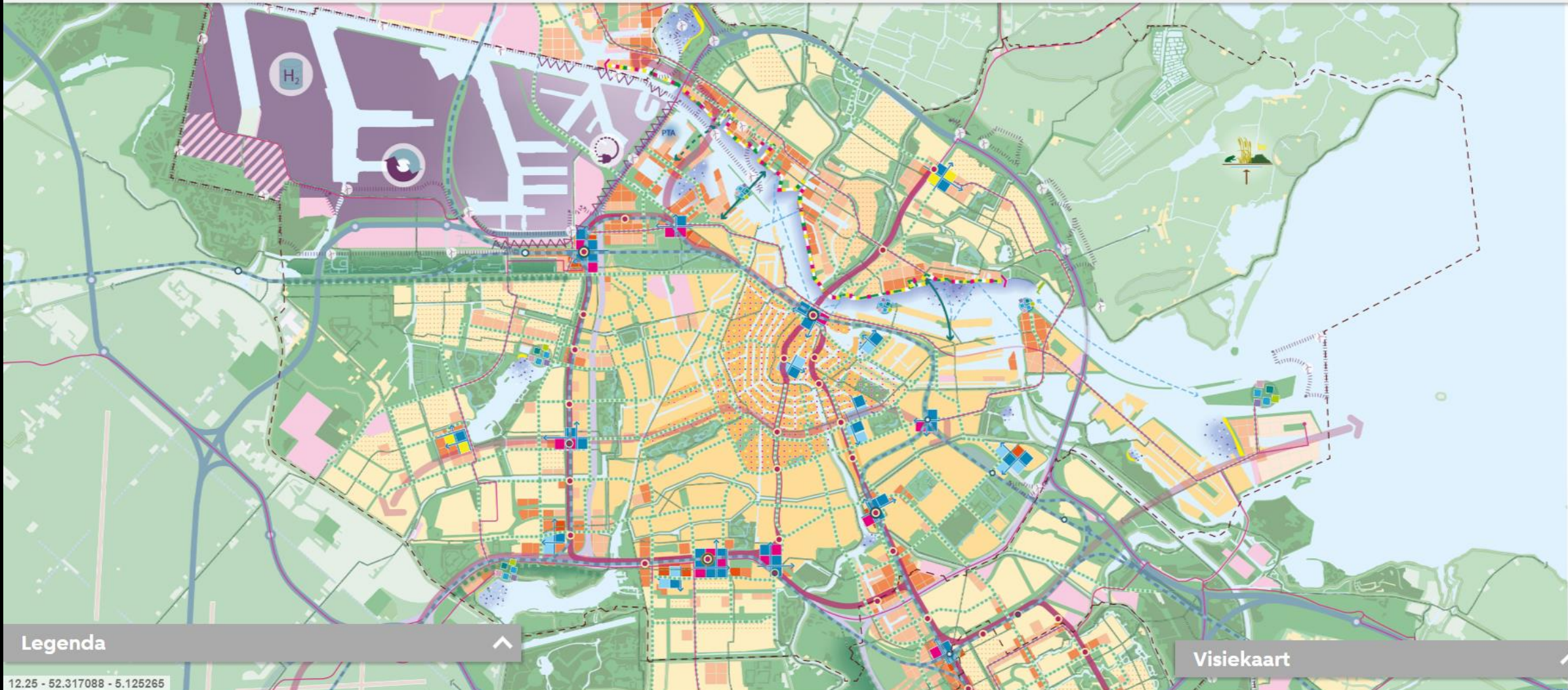
Aanleiding omgevingsvisie

In de structuurvisie uit 2013 staat: "Stedelijke ontwikkeling is de komende decennia fundamenteel anders dan we gewend zijn. Ook de rol van de overheid verandert. We zitten op veel terreinen in een...

In de structuurvisie uit 2013 staat: "Stedelijke ontwikkeling is de komende decennia fundamenteel anders dan we gewend zijn. Ook de rol van de overheid verandert. We zitten op veel terreinen in een...

Atlas Omgevingsvisie

- Visiekaart
- Openbare ruimte
- Verkeersnetwerken
- Stedelijke programma's
- Stadsdelen



- Map navigation icons: zoom in (+), zoom out (-), full screen, search, layers, home, compass, north arrow, street view, and a stack of layers icon.

Legenda

Visiekaart

12.25 - 52.317088 - 5.125265

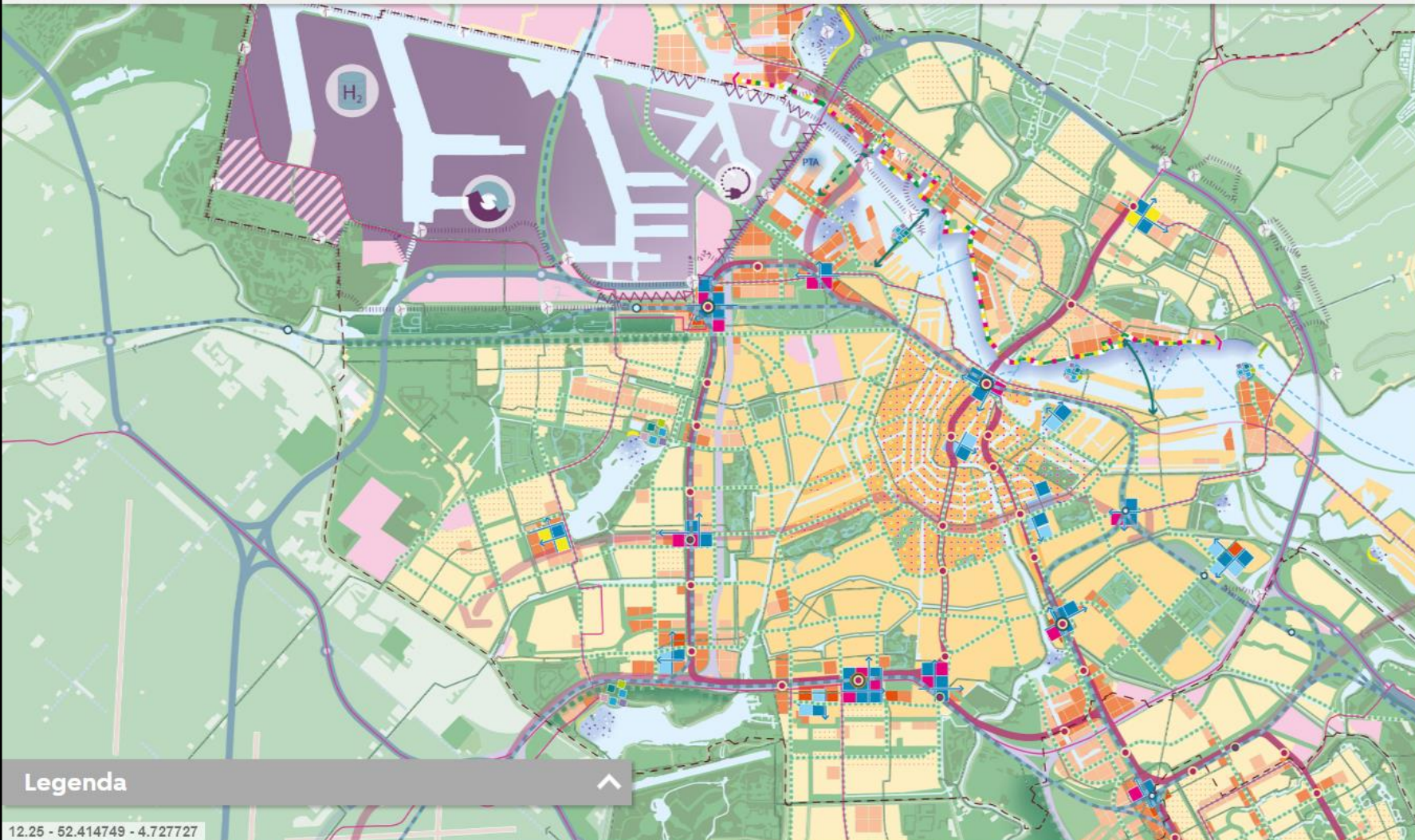
Leaflet

Legenda

Visiekaart

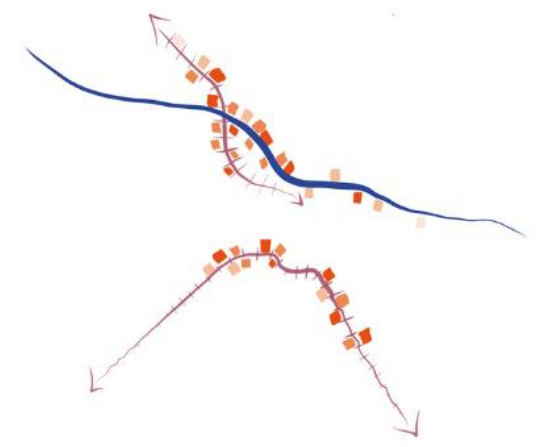
12.25 - 52.317088 - 5.125265

Leaflet



Visiekaart

De stad verdicht op plekken die goed bereikbaar zijn met het openbaar vervoer en verbonden met de regio. Aan de zuidkant langs spoor en metro richting Zuidoost en Schiphol, aan de noord kant van de stad langs spoor, HOV en metro richting Zaandam.



De grote ontwikkelgebieden zijn verknoot met bestaande buurten dankzij doorlopende

Legenda

12.25 - 52.414749 - 4.727727

Legenda

met bestaande buurten dankzij doorlopende
De grote ontwikkelgebieden zijn verknoot

Legenda

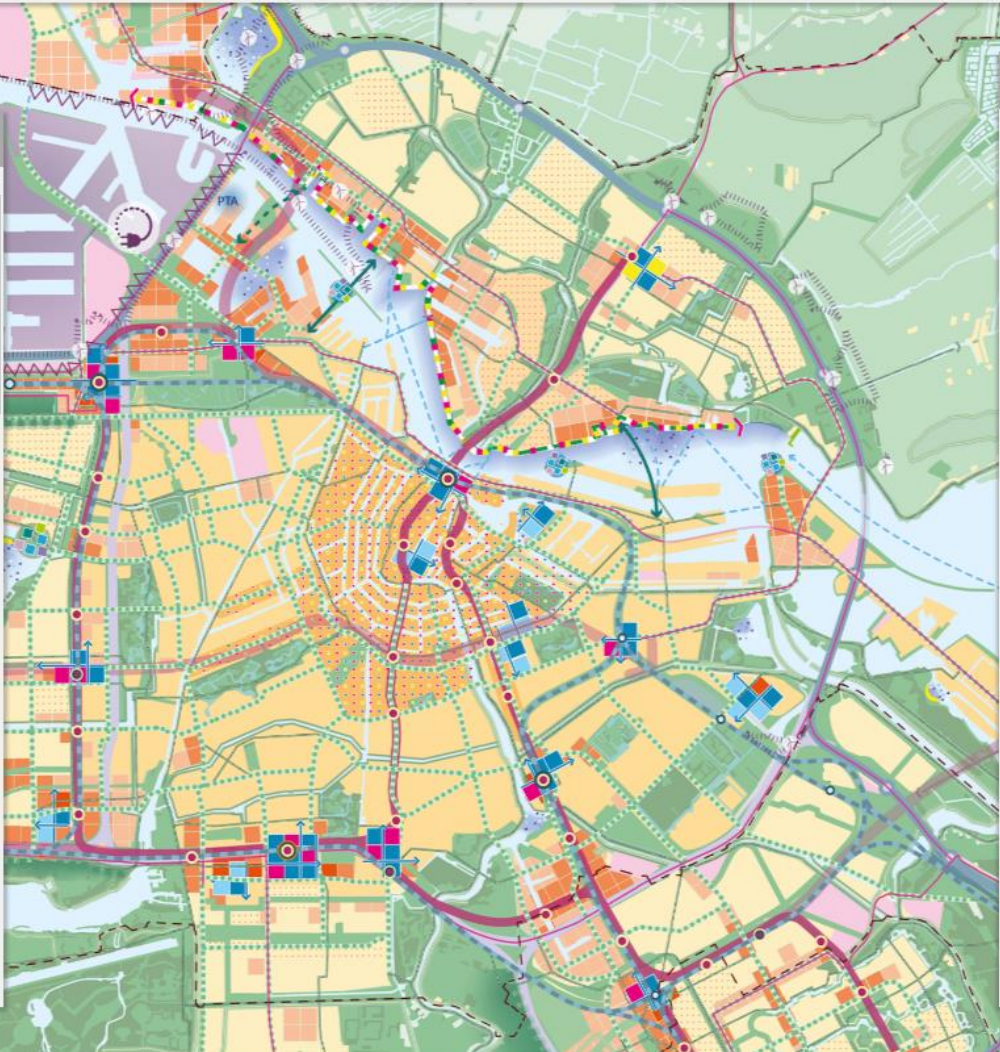
Op deze kaart kun je klikken

Algemeen

- Luwe gebieden
- Gemengde gebieden
- Centrumgebied
- Bedrijventerrein
- Bebouwing buiten de agglomeratie
- Gemeentegrens Amsterdam

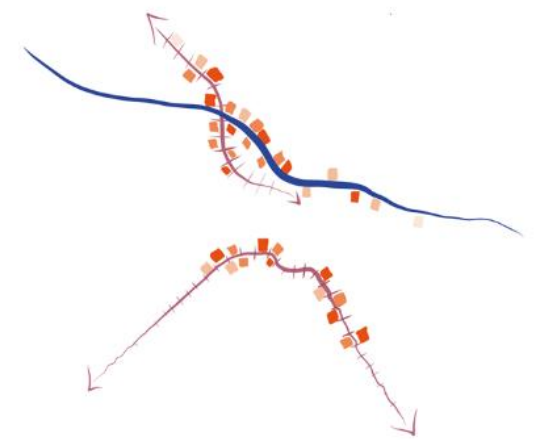
Groen en Landschap

- Park en landschapspark
- Landschap
- Water
- Stadsstrand
- Dijken




Visiekaart

De stad verdicht op plekken die goed bereikbaar zijn met het openbaar vervoer en verbonden met de regio. Aan de zuidkant langs spoor en metro richting Zuidoost en Schiphol, aan de noord kant van de stad langs spoor, HOV en metro richting Zaandam.

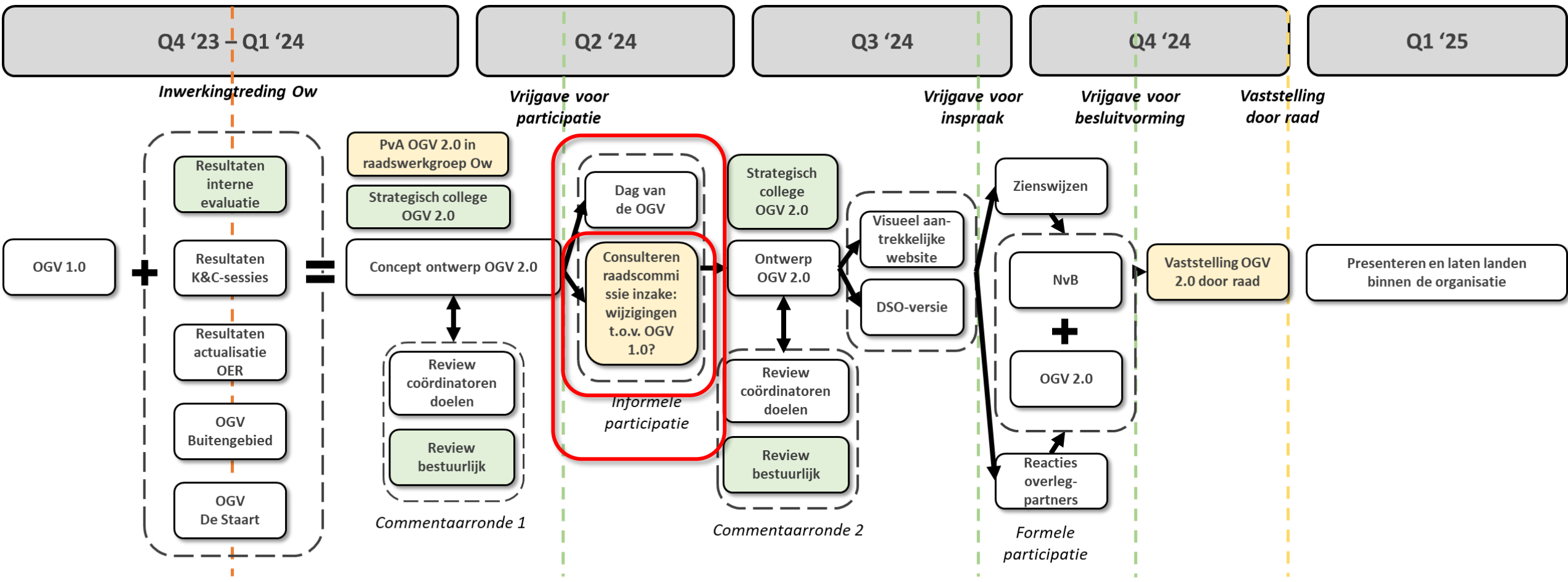


De grote ontwikkelgebieden zijn verknoot met bestaande buurten dankzij doorlopende

Map navigation controls: zoom in (+), zoom out (-), full screen, search, layers, home, print, scale, and other utility icons.



3. Plan van aanpak omgevingsvisie 2.0




= betrokkenheid bestuurder = betrokkenheid raad



4. Consulteren onderdelen pva ogv 2.0

Participatie:


- Cf. gemeentelijkbeleid: minimaal raadplegen inwoners en belanghebbenden
- Op het abstractieniveau van een omgevingsvisie is al veel participatie georganiseerd:
 - Omgevingsvisie 1.0 (2020)
 - Nieuw Dordts Peil (2016-2017)
 - Structuurvisie 2040 (2013)



4. Consulteren onderdelen pva ogv 2.0

Participatie:

- Wat is het doel van participatie op het abstractieniveau van een omgevingsvisie?
 - Draagvlak?
 - Legitimiteit?
 - Peilstok?
 - Blinde vlekken invullen?
- Hoe kan participatie voor de omgevingsvisie herziening worden georganiseerd?
 - Lean-and-mean; resultaten uit eerdere/parallele participatieprocessen benutten
 - Doelmatig; gericht raadplegen op wijzigingen t.o.v. 1.0
 - Volledig; raadplegen op hele 2.0



4. Consulteren onderdelen pva ogv 2.0

Consultatie Raad:

- Raadswerkgroep op proces; bijvoorbeeld organisatie informele participatie
- Raadscommissie op inhoud; bijvoorbeeld voorgenomen wijzigingen t.o.v. 1.0



5. Vervolgproces

Verwachte betrokkenheid Raad:

- Raad uitnodigen voor informele participatie inwoners en belanghebbenden (Q2 2024)
- Raad consulteren op beoogde wijzigingen t.o.v. ogv 1.0 (Q2 2024)
- Raadswerkgroep stand van zaken omgevingsvisie (Q3 2024)
- Omgevingsvisie 2.0 op route voor besluitvorming door Raad (eind Q4 2024)



Eind

DORDRECHT

