







LEGENDA

Plangebied
 Plangebied

Bestemmingen




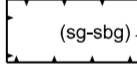


Enkelbestemmingen

-  **G** Groen
-  **M** Maatschappelijk
-  **OG** Ontwikkelingsgebied
-  **V** Verkeer
-  **WA-NW** Water - Natuurwaarden


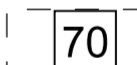
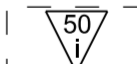
Dubbelbestemmingen

 Waterstaat - Waterkering

functieaanduiding


-  (jh) jachthaven
-  (re) religie
-  (sct) scouting
-  (sg-sbg) specifieke vorm van groen - structuurbepalend groen
-  (-w) wonen uitgesloten
-  (wl) woonschepenligplaats

maatvoeringsaanduiding

-  12 maximale bouwhoogte (m)
-  70 maximum aantal wooneenheden
-  50 minimum aantal wooneenheden

verklaring

 topografische ondergrond



Onderwerp
 Bestemmingsplan
 Vlijweide
 scholenlocatie Noordendijk

GET. 210122JH
GEW.
schaal 1:1000
tek.nr. BP208Noordendijk